

iiklusmärkide ja teemärgiste tähendused ning nõuded fooridele

Majandus- ja kommunikatsiooniministri a määrus nr.....

Määrus kehtestatakse “ iiklusseaduse” paragrahvi 6 lõike 6 ja paragrahvi 7 lõike 11 alusel.

1. peatükk

Ü DSÄTE

§ 1. Reguleerimisala

Määrus kehtestab liiklusmärkide ja teemärgiste (teekattemärgised ja püstmärgised) tähendused ning nõuded fooridele.

2. peatükk

IIK USMÄRKIDE TÄHENDUSED

1. jagu

Üldsätted

§ 2. iiklusmärkide rühmad

Eesti standard EVS 613 „ iiklusmärgid ja nende kasutamine” määrab kaheksa liiklusmärkide [edaspidi – *märk (märgi)*] rühma:

- 1) hoiatusmärgid;
- 2) eesõigusmärgid;
- 3) keelu- ja mõjualamärgid;
- 4) kohustusmärgid;
- 5) osutusmärgid;
- 6) juhatusmärgid;
- 7) teeninduskohamärgid;
- 8) lisateatetahvlid [edaspidi – *tahvel (tahvli)*].

Märgitähise esimene number näitab märgirühma, teine alarühma, kolmas koos järgneva tähega või ilma alarühmasisest järjekorda, mis tähistab ühte kindlat märki. Kui alarühma kõik märgid on ühe ja sama nimega või mainitakse nende ühist tunnust, jäetakse ka üksikust märgist rääkides kolmas number ja täht ära. Märkide tausta värvi näitavad märgitähisele lisatud tähed: s – sinine, v – valge ja k – kollane.

§ 3. Märki mõju ajutine tühistamine

Märgil või selle osal näidatud liikluse korralduse tühistab kaks sümmeetrilist lõikuvat oranži musta äärisega kattelinti.


Hoiatusmärgid

§ 4. Üldsätted

- (1) Hoiatusmärgid teatavad juhile eesoleva ohu iseloomu.
- (2) Hoiatusmärgid, välja arvatud märgid 121 „Üherööpmeline raudtee” ja 122 „Mitmerööpmeline raudtee”, pannakse sõltuvalt sõidukiirusest, nähtavusest ja kohalikest oludest eelnevalt enne ohtlikku kohta või ohtliku teelõigu algust.
- (3) Täiendavad hoiatusmärgid võivad puududa ohtlikul teelõigul või ohtlikul alal, kus on märgiga 351 „Suurim kiirus” või märgiga 382 „Kiiruspiirangu ala” piiratud sõidukiirus 30 km/h või alla selle.
- (4) Märkide parema esiletoomise eesmärgil võivad teetöödel olla kollasetaustalised hoiatusmärgid.

§ 5. Hoiatusmärkide tähendused


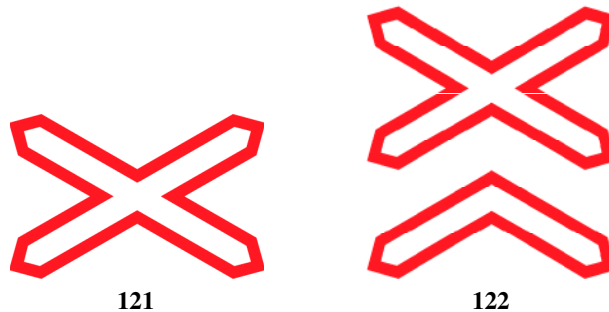
- (1) Märk 111. **Tõkkepuuga raudteeülesõidukoht**
Märk 112. **Tõkkepuuta raudteeülesõidukoht**



Märk 111 hoiatab lähenemisest tõkkepuuga raudteeülesõidukohale.

Märk 112 hoiatab lähenemisest tõkkepuuta raudteeülesõidukohale.

- (2) Märk 121. **Üherööpmeline raudtee**
Märk 122. **Mitmerööpmeline raudtee**
Märgid 123 kuni 128. **Ees on raudteeülesõidukoht**




Märk 121 hoiatab ühe rööppaaria tõkkepuuta raudteeülesõidukohast.

Märk 122 hoiatab kahe või enama rööppaaria tõkkepuuta raudteeülesõidukohast.

Märgid 123 kuni 128 on lisahoiatuseks enne raudteeülesõidukohta. Märkide kaldvöötide arv väheneb raudteele lähenemisel. Vöödid langevad sõidutee poole.

- (3) Märk 131. **õikumine trammiteega**
 Märk 132. **Samaliigiliste teede ristmik**
 Märkid 133 kuni 135. **õikumine kõrvalteega**
 Märk 136. **Ringristmik**
 Märk 137. **Foor**
 Märk 138. **Kaldapealne**



Märk 131 hoiatab tee lõikumisest trammiteega.

Märk 132 hoiatab ristmikust, kus juht peab andma teed paremalt lähenevale või paremal asuvale juhile. Märk panduna kattega tee ja kruusa- või pinnastee ning kruusa- ja pinnastee lõikumiste ette muudab need samaliigilisteks.

Märkid 133 kuni 135 hoiatavad kõrvaltee lõikumisest peateega või suubumisest sellesse.

Märk 136 hoiatab märgiga 424 „Ringliiklus” tähistatud ringristmikust, millel tuleb sõita nooltega osutatud suunas.

Märk 137 hoiatab fooriga reguleeritavast ristmikust, teelõigust või ülekäigurajast.

Märk 138 hoiatab järsust kaldapealsest, kaist, sõitmisest tammil, kaldapealsel või järsul astangul.

- (4) Märk 141. **Ohtlik kurv paremale**
 Märk 142. **Ohtlik kurv vasakule**
 Märkid 143 ja 144. **Ohtlikud kurvid**
 Märk 145. **Järsk lang**
 Märk 146. **Järsk tõus**



Märkid 141 ja 142 hoiatavad lähenemisest järsu või piiratud nähtavusega kurvile vastavalt kas paremale või vasakule, mille ohutuks läbimiseks peab juht vähendama sõidukiirust.

Märkid 143 ja 144 hoiatavad lähenemisest ohtlike kurvidega teelõigule, mille ohutuks läbimiseks peab juht vähendama sõidukiirust. Märkidel on näidatud esimese kurvi suund.

Märk 145 hoiatab lähenemisest järsu langusega teelõigule.

Märk 146 hoiatab lähenemisest järsu tõusuga teelõigule.

- (5) Märk 151. **libe tee**
 Märkid 152 kuni 154. **Ebatasane tee**
 Märk 155. **ahtine killustik**
 Märk 156. **Pikiroopad**
 Märkid 157. **Ohtlik teepeenar**
 Märk 158. **Teetööd**
 Märk 159. **Ees on katteta tee**



Märk 151 hoiatab lähenemisest libedale teelõigule, mille libedus ei ole tingitud lumest ega jääst, vaid märja teekatte väikesest haardetegurist.

Märk 152 hoiatab lähenemisest ebatasasele teelõigule, kus sõiduteekatte ebatasasused (augud, lained vms) järgnevad üksteisele.

Märk 153 hoiatab üksikust, sõiduteekatte pinnast madalamast kohast.

Märk 154 hoiatab üksikust, sõiduteekatte pinnast kõrgemast kohast, mis ei ole künnis.

Märk 155 hoiatab lähenemisest kattega teelõigule, kus rataste alt paiskuvad kivid võivad ohustada liiklejad ja sõidukeid.


Märk 156 hoiatab lähenemisest teelõigule, kus sõiduteekattes esinevad pikiroopad.

Märkid 157 hoiatavad lähenemisest teelõigule, kus teepeenrale sõita on ohtlik.

Märk 158 hoiatab teel, selle kõrval, all või kohal tehtavast tööst. Teel võib olla lisaks teel töötavatele inimestele teetöödega seotud sõidukeid ja muid takistusi, sõidutee ebatasasusi, lahtiseid kive jms.

Märk 159 hoiatab kattega tee üleminekust kruusa- või pinnasteeks.

- (6) Märkid 161 kuni 163. **Teekitsend**
 Märk 164. **Kahesuunaline liiklus**
 Märk 165. **õikuv kahesuunaline liiklus**
 Märk 166. **Ees on künnis**



Märkid 161 kuni 163 hoiatavad tee ja/või sõidutee kitsenemisest. Märki kujutis näitab, kas tee ja/või sõidutee kitseneb mõlemalt või ühelt poolt.

Märk 164 hoiatab lähenemisest kahesuunalise liiklusega teelõigule.

Märk 165 hoiatab lähenemisest lõikuvale teele või lõikuvale sõiduteele, kus ühesuunaline liiklus on muudetud kahesuunaliseks.

Märk 166 hoiatab tehiskõrgendist vähendatud sõidukiiruse hoidmiseks.

(7) Märk 171. **Ees on reguleerimata ülekäigurada**

Märk 172. **Jalakäijad**

Märk 173a. **apsed**

Märk 173b. **Vanurid**

Märk 174. **õikumine jalgrattateega**


Märk 175. **Suusatajad**

Märk 176. **Ratsanikud**

Märgid 177. **Karja üleajamise koht**

Märk 178. **Metsloomad**

Märk 179. **innud**



Märk 171 hoiatab reguleerimata ülekäigurajast.

Märk 172 hoiatab lähenemisest teelõigule, kus jalakäijad liiguvad sõiduteel.

Märk 173a hoiatab lähenemisest teelõigule, kus sageli võivad teele tulla lapsed.

Märk 173b hoiatab lähenemisest teelõigule, kus vanurid liiguvad sõiduteel.

Märk 174 hoiatab tee lõikumisest jalgrattateega või jalgratta- ja jalgteega või kohast, kus jalgrattatee lõppemisel jalgratturid, mopeedi- ja pisimopeedijuhid ning jalgratta- ja jalgteelõppemisel jalgratturid siirduvad sõiduteele.

Märk 175 hoiatab tee lõikumisest suusarajaga või suusatajate, kelgutajate võimalikust ilmumisest teele.

Märk 176 hoiatab lähenemisest teelõigule, kus ratsanikud ületavad teed või ratsutavad sõiduteel.

Märgid 177 hoiatavad kariloomade üleajamise kohast.

Märk 178 hoiatab metsloomade võimalikust ilmumisest teele. Märgil võib olla kujutatud sellele kohale omane metsloom.

Märk 179 hoiatab lindude võimalikust ilmumisest teele.

(8) Märk 181. **Varinguohht**

Märk 182. **Külgtuul**

Märk 183. **ennukid**

Märk 184. **iiklusummik**

Märk 185. **Jäätumisoht**

Märk 186. **Muud ohud**



Märk 181 hoiatab lähenemisest varinguhtlikule teelõigule.

Märk 182 hoiatab lähenemisest teelõigule, kus sageli puhub tugev külgtuul.

Märk 183 hoiatab lähenemisest teelõigule, mille kohal lennukid lendavad madalalt.

Märk 184 hoiatab eesolevast teelõigust või liiklussõlmest, kus võib esineda liiklusummik.

Märk 185 hoiatab lähenemisest teelõigule, kus sageli tekib jäätumine.

Märk 186 hoiatab liiklusohhtlikust teelõigust või kohast. Ohu iseloom on näidatud tahvlil.

Eesõigusmärgid

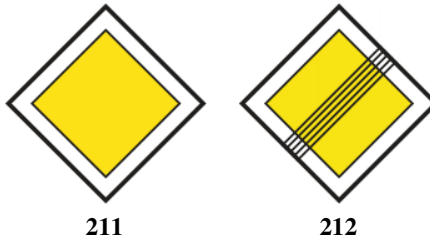
§ 6. Üldsäte

Eesõigusmärgid määravad sõidujärjekorra reguleerimata lõikumiskohal, raudteetülesõidukohal, teekitsendil ja muudes kohtades, kus see osutub vajalikuks.

§ 7. Eesõigusmärkide tähendused

(1) Märk 211. **Peatee**

Märk 212. **Peatee lõpp**



Märk 211 tähistab teed, millel sõitval juhil on reguleerimata ristmikul eesõigus kõrvalteel sõitva juhi suhtes.

Märk 212 näitab märgiga 211 tähistatud tee lõppu.

(2) Märk 221. **Anna teed**

Märk 222. **Peatu ja anna teed**

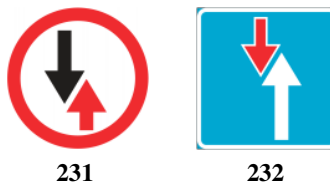


Märk 221 kohustab juhti andma teed lõikuval teel, tahvli 834 „Sõidueesõigusega liiklemise või peatee suund” olemasolul aga peateel või sõidueesõigusega teel sõitvale juhile. Peateele pandud märk tähistab ühtlasi peatee lõppu.

Märk 222 kohustab juhti peatuma stoppjoone ees, selle puudumisel ristmiku juures lõikuva sõidutee ääre ees, muudes kohtades märgi ees. Juht peab andma teed lõikuval teel, tahvli 834 „Sõidueesõigusega liiklemise või peatee suund” olemasolul aga peateel või sõidueesõigusega teel sõitvale juhile. Ristmikul, kus kõigi harude ette on pandud märk 222, peab juht andma teed paremalt lähenevale või paremal asuvale juhile. Sel juhul on juht hoiatatud märgiga 132 „Samaliigiliste teede ristmik”.

(3) Märk 231. **Vastassuuna eesõigus**

Märk 232. **Pärisuuna eesõigus**



Märk 231 kohustab juhti andma teed vastassuunas sõitvale juhile, kes on jõudnud teekitsendile või selle juurde.

Märk 232 annab juhile sõidueesõiguse teekitsendi läbimiseks.

Keelu- ja mõjualamärgid

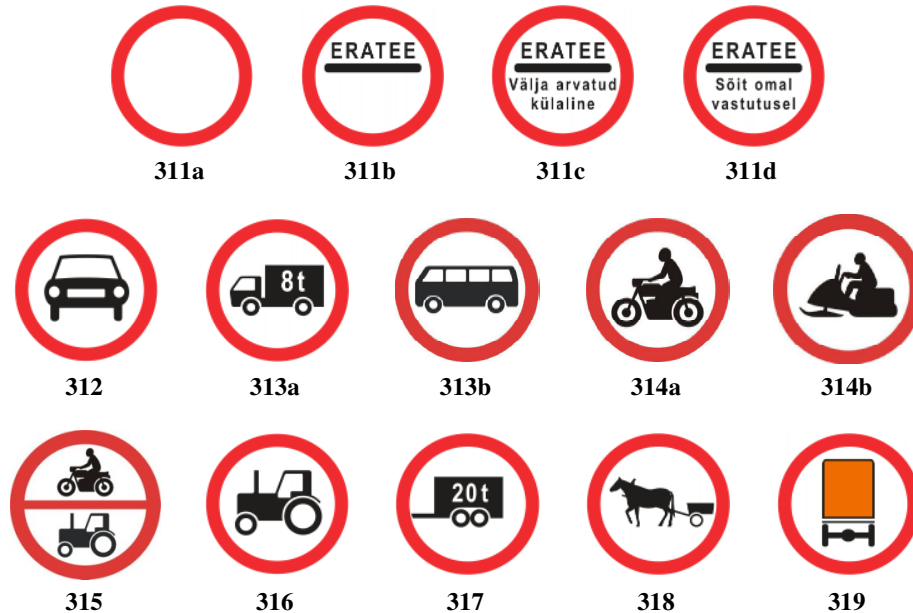
Keelumärgid

§ 8. Üldsätted

- (1) Keelumärgid kehtestavad keelud ja piirangud ning muudavad või lõpetavad need.
- (2) Keelumärgid mõjuvad ainult sellel teel, kuhu need on pandud, kui tahvlitega 831 kuni 833 "Mõjusuund" ei ole näidatud teisiti.
- (3) Keelumärgid võivad puududa, kui vastavad keelud on sätestatud liikluseaduses.
- (4) Märkide parema esiletoomise eesmärgil võivad teetöödel olla kollasetaustalised keelumärgid.

§ 9. Keelumärkide tähendused

- (1) Märk 311a. **Sõidukeeld**
Märgid 311b kuni 311d. **Erateel sõidu keeld**
Märk 312. **Mootorsõiduki sõidu keeld**
Märk 313a. **Veoauto sõidu keeld**
Märk 313b. **Bussi sõidu keeld**
Märk 314a. **Mootorratta sõidu keeld**
Märk 314b. **Mootorsaani sõidu keeld**
Märk 315. **Kaks keeldu**
Märk 316. **Traktori sõidu keeld**
Märk 317. **Autorongi ja masinrongi sõidu keeld**
Märk 318. **oomveoki sõidu keeld**
Märk 319. **Ohtliku veosega sõidu keeld**



Märk 311a keelab kõigi sõidukite liikluse.

Märgid 311b kuni 311d näitavad, et eratee ei ole avalikuks kasutamiseks.

Märgi 311b korral tohib sõidukiga sõita ainult eratee omaniku loal.

Märgi 311c korral tohib sõidukiga sõita eratee omaniku loal või märgil nimetatud isik.

Märgi 311d korral tohib sõidukiga sõita eratee omaniku loata omal vastutusel, kuna erateel ei ole loodud tingimusi ohutuks liiklemiseks.

Märk 312 keelab kõigi mootorsõidukite liikluse.

Märk 313a keelab C-kategooria sõiduki, traktori ja liikurmasina liikluse. Märkile kantud tonnide arvu korral ei tohi sõita ühegi nimetatud sõiduki, autorongi ega masinrongiga, mille veduk on üks neist, kui registrimass ületab selle arvu.

Märk 313b keelab D-kategooria sõiduki, nii haagisega kui ka ilma, liikluse.

Märk 314a keelab A-kategooria sõiduki liikluse.

Märk 314b keelab mootorsaani liikluse.

Märk 315 kehtestab korrakahe keeldu. Märkile võib olla kahe keelumärgi 312 kuni 314b, 316 kuni 319 ja 321 kuni 324 sümbolid.

Märk 316 keelab traktori ja liikurmasina liikluse.

Märk 317 keelab autorongi ja masinrongi liikluse. Kui märkile on kantud tonnide arv, ei tohi sõita autorongi ega masinrongiga, mille registrimass on sellest suurem. Märk ei kehti kerghaagisega autorongi ja kerghaagisega masinrongi kohta.

Märk 318 keelab loomveoki liikluse ja kariloomade ajamise.

Märk 319 keelab ohtlikku veost vedava sõiduki, autorongi ja masinrongi liikluse.

(2) Märk 321. **Jalgratta sõidu keeld**

Märk 322. **Mopeedi sõidu keeld**

Märk 323. **Ratsutamiskeeld**

Märk 324. **Käigu keeld**



321



322



323



324

Märk 321 keelab jalgratta, mopeedi ja pisimopeedi liikluse.

Märk 322 keelab mopeedi ja pisimopeedi liikluse.

Märk 323 keelab ratsanike sõidu.

Märk 324 keelab jalakäijate liikluse. Märk kehtib ainult sellel teepoolel, kuhu see on pandud.

(3) Märk 331. **Sissesõidu keeld**

Märk 332. **Parempöörde keeld**

Märk 333. **Vasakpöörde keeld**

Märk 334. **Tagasipöörde keeld**

Märk 335. **Tollikontroll**

Märk 336a. **Politseikontroll**

Märk 336b. **Kontroll**



331



331



332



333



334



335



336a



336b

Märk 331 keelab kõigi sõidukite edasisõidu.

Märk 332 keelab parempöörde ainult sellel sõiduteede lõikumisalal, mille ette see on pandud.
 Märk 333 keelab vasakpöörde ainult sellel sõiduteede lõikumisalal, mille ette see on pandud.
 Märk ei keela tagasipööret.
 Märk 334 keelab tagasipöörde. Märk ei keela vasakpööret.
 Märk 335 keelab peatuseta ja tolliametniku loata edasisõidu.
 Märk 336a keelab peatuseta ja politseiametniku loata edasisõidu.
 Märk 336b keelab peatuseta ja kontrollija loata edasisõidu.

(4) Märk 341. Massipiirang


Märk 342a. **Teljekoormuse piirang**

Märk 342b. **Telikukoormuse piirang**

Märk 343. **Kõrgusepiirang**

Märk 344. **aiusepiirang**

Märk 345. **Pikkusepiirang**



Märk 341 keelab sõiduki, autorongi ja masinrongi, mille tegelik mass on suurem, kui märk näitab, liikluse.

Märk 342a keelab sõiduki, autorongi ja masinrongi, mille mis tahes telje tegelik koormus on suurem, kui märk näitab, liikluse.

Märk 342b keelab sõiduki, autorongi ja masinrongi, mille mis tahes teliku tegelik koormus on suurem, kui märk näitab, liikluse.

Märk 343 keelab sõiduki, autorongi ja masinrongi, mille tegelik kõrgus teepinnast koormaga või ilma on suurem, kui märk näitab, edasisõidu.

Märk 344 keelab sõiduki, autorongi ja masinrongi, mille tegelik laius koormaga või ilma on suurem, kui märk näitab, edasisõidu.

Märk 345 keelab sõiduki, autorongi ja masinrongi, mille tegelik pikkus koormaga või ilma on suurem, kui märk näitab, edasisõidu.

(5) Märk 351. Suurim kiirus

Märk 352. **Möödasõidu keeld**

Märk 353. **Veoauto möödasõidu keeld**

Märk 354. **Vähim pikivahe**

Märk 355. **Helisignaali keeld**



Märk 351 keelab sõita suurema sõidukiirusega (km/h), kui märgil näidatud. Märk, mis piirab sõidukiiruse 30 km/h või alla selle, osutab juhile ohtlikku teelõiku, millel täiendavad hoiatusmärgid või teemärgised võivad puududa.

Märk 352 keelab mööda sõita, välja arvatud möödasõit üksikust sõidukist, mille sõidukiirus ei ületa 30 km/h.

Märk 353 keelab mööda sõita C-kategooria sõiduki, traktori ja liikurmasinaga, välja arvatud möödasõit üksikust sõidukist, mille sõidukiirus ei ületa 30 km/h.

Märk 354 keelab sõita väiksema pikivahega, kui märgil näidatud.

Märk 355 keelab helisignaali andmise. Erandina tohib helisignaali anda ohu vältimiseks.

Märkide 35 mõjupiirkond ulatub:

- 1) asulas märgist kuni märgi taga oleva lähima ristmikuni, ristmiku puudumisel kuni asula lõpuni või piirangut lõpetava märgini või märgi juurde pandud tahvliga teatatud kauguseni;
- 2) väljaspool asulat märgist kuni seda piirangut lõpetava märgini või märgi juurde pandud tahvliga teatatud kauguseni.

Märkide 35 mõjupiirkonna lõppu näitavad:

- 1) märkidel 35 märgi all olev tahvel 821 „Mõjupiirkond“;
- 2) märkidel 35 väljaspool asulat samale teele vahetult enne lõikuvat sõiduteed pandud märk 221 „Anna teed“ või märk 222 „Peatu ja anna teed“;
- 3) märgil 351, mis paikneb enne asulat, märk 571 „Asula“;
- 4) märgil 351 teine märk 351 või märk 382 „Kiiruspiirangu ala“, millel on teistsugune suurim sõidukiirus;
- 5) märkidel 351, 352 ja 353 vastavalt märgid 371 „Suurima kiiruse piirangu lõpp“, 372 „Möödasõidu keelu lõpp“ ja 373 „Veoauto möödasõidu keelu lõpp“;
- 6) märk 376 „Piirangute lõpp“.

(6) Märk 361. Peatumiskeeld

Märk 362. Parkimiskeeld

Märk 363. Parkimiskeeld paaritul kuupäeval

Märk 364. Parkimiskeeld paariskuupäeval



361



362



363



364

Märk 361 keelab peatumise. Märk ei kehti ühissõiduki kohta.

Märk 362 keelab parkimise.

Märk 363 keelab parkimise paaritul kuupäeval. Märk 364 keelab parkimise paariskuupäeval. Kui teelõigul on ühele poole pandud märk 363 ja teisele poole märk 364, tuleb sõiduk ühelt teepoolt teisele ümber paigutada kell 19 kuni 21.

Märgid 36 kehtivad ainult sellel teepoolel, kuhu need on pandud.

Märgid 362 kuni 364 ei kehti punase risti embleemiga sõiduauto kohta, mis sõidutab arstiabi andvat meditsiinitöötajat. Märkide 362 kuni 364 mõjupiirkonnas võib töötava taksomeetriga takso parkida kuni 15 minutit.

Märkide 36 mõjupiirkond ulatub:

- 1) asulas märgist kuni märgi taga oleva lähima ristmikuni, ristmiku puudumisel kuni asula lõpuni või piirangut lõpetava märgini või märgi juurde pandud tahvliga teatatud kauguseni;
- 2) väljaspool asulat märgist kuni seda piirangut lõpetava märgini või märgi juurde pandud tahvliga teatatud kauguseni.

Märkide 36 mõjupiirkonna lõppu näitavad:

- 1) märgil 361 märk 362;
- 2) märgil 362 märk 361;
- 3) märkidel 36 väljaspool asulat samale teele vahetult enne lõikuvat sõiduteed pandud märk 221 „Anna teed“ või märk 222 „Peatu ja anna teed“;

- 4) märkidel 36 märgi all olev tahvel 813 või 815 „Kaugus objektini” märgist vastavalt paremal või vasakul, kui peatumine või parkimine on keelatud ühel pool märki suurel ristmikul või väljakul sõidutee ääres, hoone ees vm ulatuslikul alal;
- 5) märkidel 36 märgi juures olev tahvel 822 või 823 „Mõjupiirkond” või teine samasugune märk 36 koos tahvliga 824 „Mõjupiirkond” mõjupiirkonna lõpetamise kohas;
- 6) märk 376 „Pirangute lõpp”.


Märgid 36 kasutatuna koos tahvlitega 831 kuni 833 „Mõjusuund” keelavad peatumise või parkimise märgist vastavalt paremal või vasakul või mõlemal pool väljaku ääres, hoone ees vm alal. Mõjupiirkond on sel juhul määratud ala piiridega.

Vähendatud läbimõõduga märkide 36, mis on kantud koonustele, prismadele jms teisaldatavatele alustele, mõjupiirkond on määratud nendevahelise lõigu pikkusega.

Kui märki 361 kasutatakse koos teekattemärgisega 931 „Peatumiskeelu joon”, märki 362 aga koos teekattemärgisega 932 „Parkimiskeelu joon”, määrab märgi mõjupiirkonna vastava märgisjoone pikkus, kui mõjupiirkond ei ole märkidega määratud.

Märkide 36 mõjupiirkond ei hõlma märgiga 575a „Parkla” või märgiga 575c „Teeninduskoha parkla” tähistatud kõnniteeäärset parklat ega puuduta selle märgi all oleva tahvliga 86 „Parkimisviis” või tahvliga 874 „Puudega inimese sõiduk” näidatud korra kohaselt pargitud sõidukeid.

- (7) Märk 371. **Suurima kiiruse piirangu lõpp**
 Märk 372. **Möödasõidu keelu lõpp**
 Märk 373. **Veoauto möödasõidu keelu lõpp**
 Märk 376. **Pirangute lõpp**



- Märk 371 lõpetab märgi 351 „Suurim kiirus” mõjupiirkonna.
- Märk 372 lõpetab märgi 352 „Möödasõidu keeld” mõjupiirkonna.
- Märk 373 lõpetab märgi 353 „Veoauto möödasõidu keeld” mõjupiirkonna.
- Märk 376 lõpetab korraga mitme märgi 35 ja 36 mõjupiirkonna.

Mõjualamärgid

§ 10. Üldsätted

- (1) Märk 38 kehtestab märgil näidatud liikluskorra kogu alal.
- (2) Märk 39 lõpetab märgiga 38 kehtestatud liikluskorra.
- (3) Kui alale on pandud märgil 38 kujutatud märgile vasturääkivaid märke, tuleb vastaval teelõigul järgida viimaste nõudeid.
- (4) Mõjualamärgi allosale võib olla kantud tahvlite sümboleid või teksti.

§ 11. Mõjualamärkide tähendused

(1) Märk 381. Samaliigiliste teedega ristmike ala

Märk 382. Kiiruspiirangu ala

Märk 383. Peatumiskeelu ala

Märk 384. Parkimiskeelu ala


Märk 385. Jalgrattasõidu ala

Märk 386. Jalakäigu ala

Märk 387. Parkimisala

Märk 388. Kaks mõjuala

Märk 389. Mõjuala ja mõjuala lõpp



Märk 381 näitab mõjuala, kus kõik lõikuvad teed on samaliigilised. Märk panduna ala tähistamiseks, kus on kattega teede, kruusateede ja pinnasteede omavahelisi lõikumisi, muudab need samaliigilisteks.

Märk 382 näitab mõjuala, kus ei tohi sõita suurema sõidukiirusega (km/h), kui märgil näidatud. Märk, mis piirab sõidukiiruse 30 km/h või alla selle, osutab juhile ohtlikku ala, millel täiendavad hoiatusmärgid või teemärgised võivad puududa.

Märk 383 näitab mõjuala, kus ei tohi peatuda. Märk ei kehti ühissõiduki kohta.

Märk 384 näitab mõjuala, kus ei tohi parkida. Märk ei kehti punase risti embleemiga sõiduauto kohta, mis sõidutab arstiabi andvat meditsiinitöötajat. Märgi mõjupiirkonnas võib töötava taksomeetriga takso parkida kuni 15 minutit.

Märk 385 näitab mõjuala, kus tohib liikuda ainult jalgratta, tasakaaluliikuri, mopeedi või pisi-mopeediga. Kui liiklussagedus võimaldab, tohib liikuda ka jalakäija, takistamata jalgratta-, tasakaaluliikuri-, mopeedi- ja pisimopeediliiklust.

Märk 386 näitab mõjuala, kus tohib liikuda ainult jalgsi ja tasakaaluliikuriga. Tasakaaluliikuri juht ei tohi ohustada ega takistada jalakäijat.

Märk 387 näitab parkimiseks määratud mõjuala.

Märk 388 näitab kahe märgiga kehtestatud mõjuala.

Märk 389 näitab ühe mõjuala algust ja teise mõjuala lõppu.

Võidakse kasutada ka teiste märkide kujutistega mõjualamärke.

(2) Märk 391. **Samaliigiliste teedega ristmike ala lõpp**

Märk 392. **Kiiruspiirangu ala lõpp**

Märk 393. **Peatumiskeelu ala lõpp**

Märk 394. **Parkimiskeelu ala lõpp**

Märk 395. **Jalgrattasõidu ala lõpp**

Märk 396. **Jalakäigu ala lõpp**

Märk 397. **Parkimisala lõpp**

Märk 398. **Kahe mõjuala lõpp**



391



392



393



394



395



396



397



398

Kohustusmärgid

§ 12. Üldsäte

Kohustusmärgid kehtestavad vajaliku liikluskorra.

§ 13. Kohustusmärkide tähendused

(1) Märk 411. Kohustuslik sõidusuund otse


Märgid 412 ja 413. Kohustuslik sõidusuund paremale

Märgid 414 ja 415. Kohustuslik sõidusuund vasakule

Märk 416. Kohustuslik sõidusuund otse või paremale

Märk 417. Kohustuslik sõidusuund otse või vasakule

Märk 418. Kohustuslik sõidusuund paremale või vasakule




Märgid 41 kohustavad sõitma vaid noolega osutatud suunas. Vasakpöördeks kohustav nool lubab ka tagasi pöörata.

Märgid 41 kehtivad ainult sellel sõiduteede lõikumisalal, mille ette need on pandud, kusjuures sirge noolega märk on vahetult vastava lõikumisala ees, vaid kõrvalepöördeks kohustav kõvera noolega märk aga on pöördekohast eespool.

Vahetult ristmiku taha või ristmikevahelisele teele pandud märk 411 kehtib lähima ristmikuni. Märk ei keela oma mõjupiirkonnas parempöoret parklasse, puhkekohta ega teega külgnevale alale. Vasakule või tagasi pöörata tohib vaid kohas, kus on vastav märk 53 „Sõidurajad ja -suunad”, ja tagasi pöörata vaid kohas, kus on märk 551 „Tagasipöörde koht”.

(2) Märgid 421 kuni 423. Ümberpöike suund

Märk 424. Ringliiklus



Märgid 421 kuni 423 kohustavad ohutussaarest või muust takistusest ümber põikama märgil osutatud suunas.

Märk 424 kohustab sõitma vaid nooltega osutatud suunas ja kehtib ainult märgile järgneval ringristmikul. Kui märk 424 on pandud koos märgiga 221 „Anna teed“, on juht kohustatud andma teed ringristmikul sõitvale juhile.

(3) Märk 431. **Jalgrattatee**

Märk 432. **Jalgtee**

Märgid 433 kuni 435. **Jalgratta- ja jalgtee**

Märk 436. **Ratsatee**

Märk 437. **Mootorsaanitee**

Märk 438. **umeketid**



431



432



433



434



435



436



437



438

Märk 431 näitab, et tohivad liikuda jalgrattur, tasakaaluliikuri juht, mopeedi- ja pisimopeedi-juht. Kui liiklussagedus võimaldab, tohib liikuda ka jalakäija, takistamata jalgratta-, tasakaaluliikuri-, mopeedi- ja pisimopeediliiklust.

Märk 432 näitab, et tohib liikuda jalakäija. Võib liikuda ka tasakaaluliikuri juht, kuid ta ei tohi ohustada ega takistada jalakäijat.

Märgid 433 kuni 435 näitavad, et tohivad liikuda jalakäija, jalgrattur ja tasakaaluliikuri juht.

Märkide 433 ja 434 korral liigub jalgrattur sellel teel või teesosal vastavalt märgil näidatule ühel, jalakäija teisel pool ja tasakaaluliikuri juht aga mõlemal pool. Kui liiklussagedus võimaldab, tohib jalakäija liikuda jalgratturile ettenähtud osal, takistamata seal jalgratta-liiklust.

Märgi 435 korral kasutavad jalakäija, jalgrattur ja tasakaaluliikuri juht teed või teeosa ühiselt. Jalgrattur ja tasakaaluliikuri juht ei tohi ohustada jalakäijat.

Märkide 431 kuni 435 kohustuse lõpetavad teise tähendusega märgid 431 kuni 435.

Märk 436 näitab, et tohib ainult ratsutada.

Märk 437 näitab, et tohib sõita ainult mootorsaaniga.

Märk 438 kohustab mootorsõidukitel vähemalt kahel vedaval rattal kasutama sõidul luumekette. Märk 438 kehtib lähima ristmikuni, ristmiku puudumisel kuni märgini 448 „umekettide kohustuse lõpp“ või tahvliga 821 „Mõjupiirkond“ teatatud kauguseni.

- (4) Märk 441. **Jalgrattatee lõpp**
 Märk 442. **Jalgtee lõpp**
 Märkid 443 kuni 445. **Jalgratta- ja jalgtee lõpp**
 Märk 446. **Ratsatee lõpp**
 Märk 447. **Mootorsaanie tee lõpp**
 Märk 448. **umekettide kohustuse lõpp**



Märkid 44 näitavad märkidega 43 tähistatud vastava tee või kohustuse lõppu.

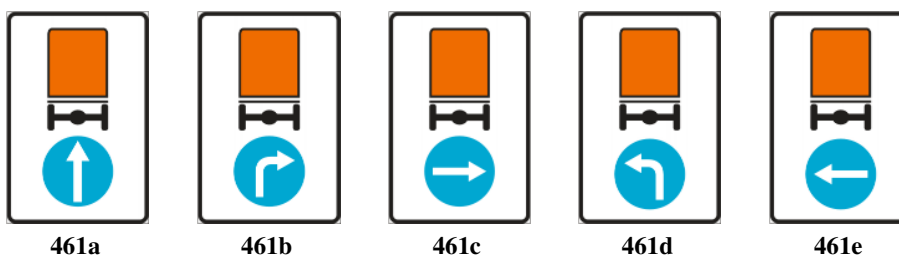
- (5) Märk 451. **Vähim kiirus**
 Märk 452. **Vähima kiiruse lõpp**



Märk 451 kohustab sõitma ainult märgil näidatud või sellest suurema sõidukiirusega (km/h). Märk 451 kehtib lähima ristmikuni, ristmiku puudumisel kuni asula lõpuni või märgini 452 või teistsuguse vähima kiiruse kehtestamiseni märgiga 451 või tahvliga 821 „Mõjupiirkond“ teatatud kauguseni.

Märk 452 tähistab märgi 451 mõjupiirkonna lõppu, taastades eelnenud kiirusrežiimi.

- (6) Märkid 461. **Ohtliku veosega sõidu suund**



Märkid 461 kohustavad ohtlikku veost vedavat sõidukit, autorongi ja masinrongi sõitma märgil osutatud suunas.

Märgi kõrvalepöoret osutav sirge nool näitab suunda vahetult pöördekohta ette pandud märgil, kõver nool aga pöördekohast eespool oleval märgil.

Osutusmärgid

§ 14. Üldsäte

Osutusmärgid teatavad kohustusliku liikluskorra iseärasustest või asulate ja teiste objektide paiknemisest.

§ 15. Osutusmärkide tähendused

(1) Märk 511. Kiirtee

Märk 512. Kiirtee lõpp



511

512

Märk 511 tähistab kohta, kus hakkab kehtima kiirteele kindlaksmääratud liikluskord.

Märk 512 näitab märgiga 511 tähistatud tee lõppu.

(2) Märk 521. Ühesuunaline tee

Märk 522. Ühesuunalise tee lõpp

Märgid 523 ja 524. Sõit ühesuunalisele teele

Märk 525a. Ühissõidukirada

Märk 525b. Ühissõiduki- ja jalgrattarada

Märk 526a. Ühissõidukiraja lõpp

Märk 526b. Ühissõiduki- ja jalgrattaraja lõpp

Märk 527a. Ühissõidukirajaga tee

Märk 527b. Ühissõiduki- ja jalgrattarajaga tee

Märk 528a. Ühissõidukirajaga tee lõpp

Märk 528b. Ühissõiduki- ja jalgrattarajaga tee lõpp

Märgid 529a ja 529c. Sõit ühissõidukirajaga teele

Märgid 529b ja 529d. Sõit ühissõiduki- ja jalgrattarajaga teele




521

522

523

524

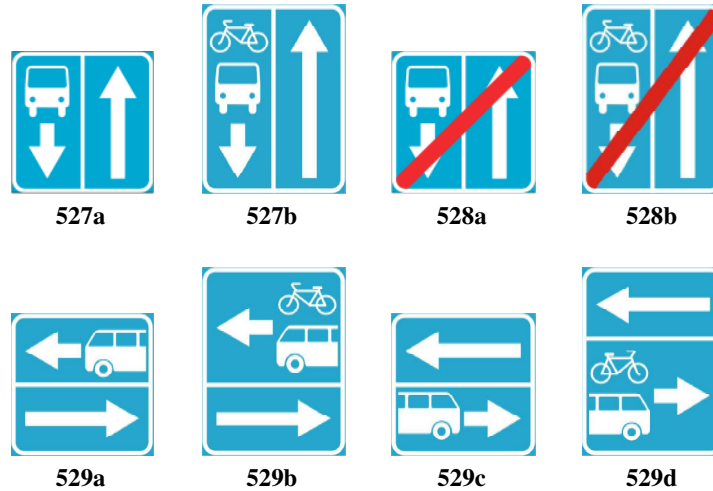


525a

525b

526a

526b



Märk 521 tähistab teed või sõiduteed, mille kogu laiuses sõidavad sõidukid ainult ühes suunas.

Märk 522 näitab märkidega 521, 523 või 524 tähistatud tee või sõidutee lõppu.

Märgid 523 ja 524 näitavad ühesuunalisele teele või sõiduteele sõitmise kohta ja suunda.

Märk 525a tähistab rada, mis on ette nähtud muude sõidukitega pärisuunas sõitvatele rööbasteta ühissõidukitele.

Märk 525b tähistab rada, mis on ette nähtud muude sõidukitega pärisuunas sõitvatele rööbasteta ühissõidukitele, jalgratastele, mopeedidele ja pisimopeedidele.

Märgid 525a ja 525b kehtivad raja kohta, mille kohale need on pandud. Sõiduteest paremal olevad märgid kehtivad parempoolse raja kohta. Märgid 525a ja 525b kehtivad kuni märgi taga oleva lähima ristmikuni või eriradade lõppu näitavate vastavate märkideni 526a ja 526b.

Märk 526a näitab märgiga 525a tähistatud ühissõidukiraja lõppu.

Märk 526b näitab märgiga 525b tähistatud ühissõiduki- ja jalgrattaraja lõppu.

Märk 527a tähistab teed, millel ühissõidukid sõidavad neile eraldatud rajal vastu üldist liiklusvoolu.

Märk 527b tähistab teed, millel ühissõidukid, jalgrattad, mopeedid ja pisimopeedid sõidavad neile eraldatud rajal vastu üldist liiklusvoolu.

Märk 528a näitab märgiga 527a tähistatud ühissõidukirajaga tee lõppu.

Märk 528b näitab märgiga 527b tähistatud ühissõiduki- ja jalgrattarajaga tee lõppu.

Märgid 529a ja 529c näitavad märgiga 527a tähistatud ühissõidukirajaga teele sõitmise kohta ja suunda.

Märgid 529b ja 529d näitavad märgiga 527b tähistatud ühissõiduki- ja jalgrattarajaga teele sõitmise kohta ja suunda.

(3) Märgid 53. Sõidurajad ja -suunad

Märgid näitavad rööbasteta sõidukite sõiduradade arvu suunavööndi või kogu tee laiuses kuni lähima ristmikuni või teega külgneva ala juurdesõidutee teega lõikumise kohani ja ristmikul või teega külgneva ala juurdesõidutee teega lõikumise kohal sõidusuunda igalt rajalt, eraldi iga sõiduraja kohal paiknemise korral aga sõidusuunda sellelt rajalt.

Kui märk osutab vasakpöoret äärmiselt vasakpoolelt rajalt, tohib sellelt rajalt pöörata ka tagasi.

Enne ristmikku või teega külgneva ala juurdesõidutee teega lõikumise kohta pandud märgid 53 kehtivad kogu ristmiku või teega külgneva ala juurdesõidutee teega lõikumise koha kohta, kui sinna pandud teised märgid 53 ei anna muid korraldusi.

Märkide 53 nooltel võib olla kujutatud märke või nende sümboleid, mis keelavad teatud sõidukite liikluse, määravad vähima või suurima lubatud kiiruse või teatavad muudest liikluskorra iseärasustest vastaval rajal.

Asulasse pandud märkide taust on valge ning nooled ja ääris mustad, väljaspool asulat pandud märkide taust on sinine ning nooled ja ääris valged.


Märkide parema esiletoomise eesmärgil võivad teetöödel olla kollasetaustalised märgid 53, mille nooled ja ääris on mustad.

Märgid 531, 532, 533, 534 ja 535.

Väljaspool asulat



531s



532as



532bs



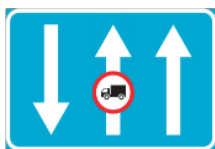
533as



533bs



534s



535s

Asulas



531v



532av



532bv



533av



533bv



534v



535v

Märgid 531 osutavad sõidusuundi sõiduradadelt pärisuunas kahe ja kolme sõiduraja korral.

Märgid 532a ja 532b osutavad sõidusuundi pärisuuna sõiduradadel, kui kõrvalt suubuvale liiklusvoolule on olemas eraldi sõidurada.

Märgid 533a ja 533b osutavad sõidusuundi pärisuuna sõiduradadel, kui kõrvalt suubuva liiklusvoolu jaoks puudub eraldi sõidurada (olenemata kiirendusraja olemasolust).

Märk 534 osutab sõidusuundi sellelt sõidurajalt, mille kohale see on pandud.

Märk 535 osutab sõidusuundi sõiduradadel kolme ja enama sõidurajaga teel, kui suunavööndites on erinev arv sõiduradasid.

iikluseks suletud sõiduraja näitamisel võib märkidel 53 olla noole pea asemel märkidel 552a, 553a kuni 554b „Umbtee“ ja märgil 552b „Umbtee ja jalgrattatee“ kasutatav umbtee punane tähis.

Märgid 536 ja 537.

Väljaspool asulat



536as



536bs



536cs


Asulas



536av



536bv



536cv

Väljaspool asulat



537as



537bs

Asulas



537av



537bv

Teetöödel



537ak



537bk

Märgid 536a ja 536b osutavad lisaraja või aeglustusraja algust.

Märk 536c osutab ühest ja samast kohast kahe lisaraja või kahe aeglustusraja algust.

Märgid 537a ja 537b osutavad sõiduraja või kiirendusraja lõppu. Märgid on 50 m kaugusel enne sõiduraja või kiirendusraja täislaieuse lõppu.

(4) Märk 541a. **Bussi- või trollipeatus**

Märk 541b. **Trammipeatus**

Märk 542. **Taksopeatus**

Märgid 543 ja 544. **Ülekäigurada**

Märgid 545 ja 546. **Käigutunnel**

Märgid 547 ja 548. **Käigusild**



541a



541b



542



543



544



545a



545b



546a



546b



547a



547b



548a



548b

Märk 541a osutab sõiduplaani kohaselt sõitjaid vedavate busside ja/või trollide peatuskohta.

Märk 541b osutab trammide peatuskohta.

Märk 542 osutab taksode peatuskohta.

Märgid 543 ja 544 osutavad jalakäijate reguleerimata ülekäigurada.

Märgid 545 kuni 548 osutavad sõiduteest eri tasandil olevaid käiguteid.

(5) Märk 551. **Tagasipöörde koht**

Märgid 552a ja 553a kuni 554b. **Umbtee**

Märk 552b. **Umbtee ja jalgrattatee.**

Märk 555. **Ootekoht**

Märk 556. **Sobiv kiirus**

Märk 557. **õikuv jalgrattatee**

Märk 558. **Hädapeatuskoht tunnelis**

Märgid 559a ja 559b. **Automaatkontroll**



551



552a



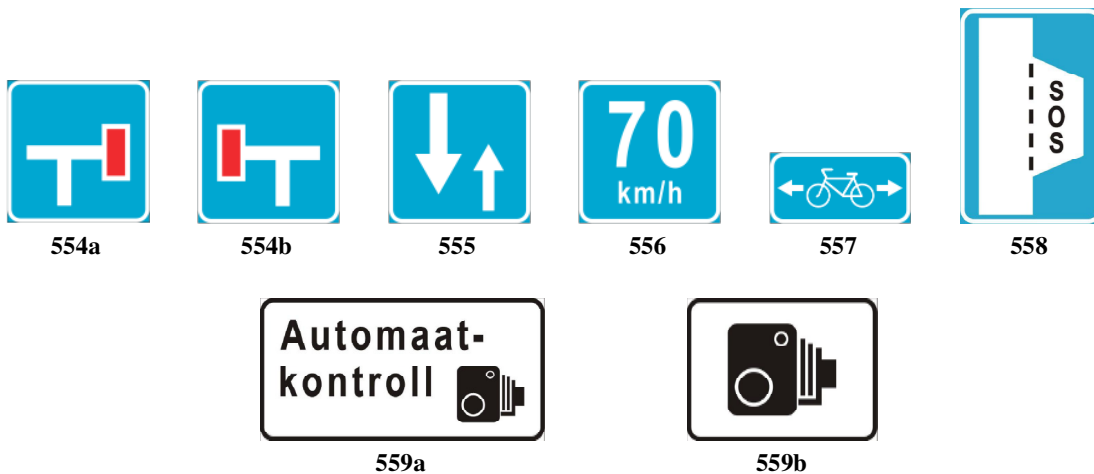
552b



553a



553b



Märk 551 osutab kohta, mis on ette nähtud tagasipöördeks. Vasakpööre on keelatud.

Märkidel 552a, 553a kuni 554b osutatud suunas on läbisõiduvõimaluseta tee.

Märgil 552b osutatud suunas on sõidukitele, välja arvatud jalgratastele, tasakaaluliikuritele, mopeedidele ja pisimopeedidele, läbisõiduvõimaluseta tee. Jalgrataste, tasakaaluliikurite, mopeedide ja pisimopeedide liiklemiseks jätkub jalgrattatee või läbisõiduvõimalusega tee.

Märk 555 osutab kohta, kus kitsal teel tuleb vastusõitja läbi lasta.

Märgil 556 on näidatud teelõigule soovitatav suurim sõidukiirus (km/h) heades ilmastiku- ja teeoludes. Soovitus ulatub lähima ristmikuni, ristmiku puudumisel tahvliga 821 „Mõjupiirkond” teatatud kauguseni. Kui aga märki kasutatakse koos hoiatusmärgiga, ulatub soovitus ohtliku teelõigu lõpuni.

Märk 557 osutab lõikuvat jalgrattateed või lõikuvat jalgratta- ja jalgteed või lõikuvat jalgrattarada.

Märk 558 osutab hädapeatuskohta tunnelis.

Märgid 559a ja 559b osutavad automaatset liiklusjärelvalve teostamist.

(6) Märk 561. Muutsuunaliiklus

Märk 562. **Muutsuunaliikluse lõpp**

Märk 563. **Sõit muutsuunaliiklusega teele**

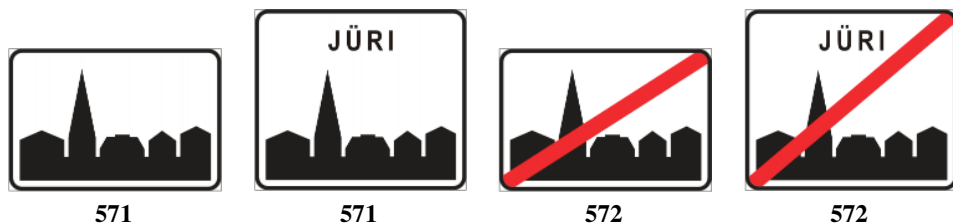


Märk 561 osutab teelõigu algust, mille ühel või mitmel rajal võib liiklus muutuda vastasuunaliseks suunamuutefooride või märkide 535 „Sõidurajad ja -suunad” abil.

Märk 562 osutab märgiga 561 tähistatud teelõigu lõppu.

Märk 563 osutab muutsuunaliiklusega teele sõitmise kohta.

- (7) Märk 571. Asula
 Märk 572. Asula lõpp
 Märk 573. Õueala
 Märk 574. Õueala lõpp
 Märgid 575a ja 575b. Parkla
 Märk 575c. Teeninduskoha parkla
 Märk 575d. Puudega inimese sõiduki parkimiskoht
 Märgid 576. Parkimiskord
 Märgid 577. Parkimiskestus
 Märk 578a. Tasuline parkimine
 Märk 578b. Tasulise parkimise lõpp
 Märk 579. Sõiduki sundteisaldus



571

571

572

572



573

574

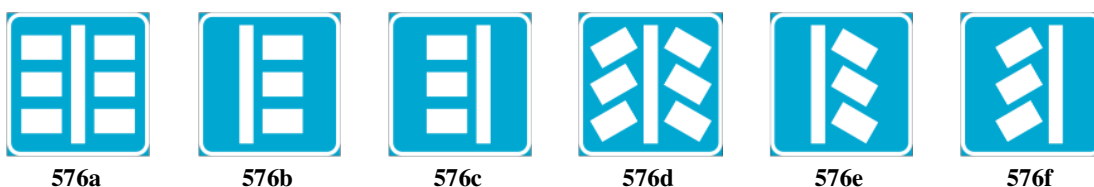


575a

575b

575c

575d



576a

576b

576c

576d

576e

576f



577a

577b

578a

578b

579

- Märk 571 osutab kohta, kus hakkab kehtima asulale kindlaksmääratud liikluskord.
 Märk 572 osutab kohta, millest alates kaotab kehtivuse asulale kindlaksmääratud liikluskord.
 Märk 573 osutab kohta, kus hakkab kehtima õuealale kindlaksmääratud liikluskord.
 Märk 574 osutab kohta, millest alates kaotab kehtivuse õuealale kindlaksmääratud liikluskord.
 Märk 575a osutab sõidukitele ettenähtud parkimiskiirkonda.
 Märk 575b osutab „Pargi ja reisi“ parklat, mis on sobiv märgil kujutatud või nimetatud ühis-
 sõidukile minevate inimeste sõidukitele.

Märk 575c osutab sõidukitele ettenähtud parkimispiirkonda teeninduskoha juures.

Märk 575d osutab parkimiskohta, mida tohib kasutada ainult sõidukiga, millel on liikumispuudega või pimedat inimest teenindava sõiduki parkimiskaart.

Märgid 576 osutavad märgiga 387 „Parkimisala” tähistatud alal ja märgiga 575a või 575b „Parkla“ või märgiga 575c „Teeninduskoha parkla“ tähistatud parklas mingi piirkonna parkimise korraldust.

Märgid 577 osutavad märgiga 387 „Parkimisala” tähistatud alal ja märgiga 575a või 575b „Parkla“ või märgiga 575c „Teeninduskoha parkla“ tähistatud parklas mingi piirkonna piiratud parkimise kestust vastavalt kas ööpäev läbi või teatud ajavahemikul. Märkide 577 korral on parkimiskella kasutamine kohustuslik.

Märk 578a osutab, et märgiga 387 „Parkimisala” tähistatud alal ja märgiga 575a või 575b „Parkla“ või märgiga 575c „Teeninduskoha parkla“ tähistatud parklas on mingi piirkond tasulise parkimisega vastavalt kas ööpäev läbi või teatud ajavahemikul. Märgi 578a kasutamisel täiendava teabena märgiga 387 „Parkimisala” tähistatud tasulisel parkimisalal osutab tasulise parkimise piirkonna lõppu märk 397 „Parkimisala lõpp”.

Märk 578b osutab märgiga 578a tähistatud tasulise parkimisega piirkonna lõppu.

Märk 579 osutab, et rakendatakse tõkestusvahendina sõiduki teisaldamist.

(8) Märk 581. Tunnel

Märk 582. **Tunneli lõpp**

Märk 583. **Tööstuspiirkond**

Märk 584a. **Prügemägi**

Märk 584b. **Ohtlike ainete hoidla**

Märk 585a. **Parvlaevasadam**

Märk 585b. **Kaubasadam**

Märk 585c. **Jahisadam**

Märk 586a. **ennujaam**

Märk 586b. **Bussijaam**

Märk 586c. **Raudteejaam**



581



582



583



584a



584b



585a



585b



585c



586a



586b



586c

Märk 581 osutab kohta, kus hakkab kehtima tunnelile kindlaksmääratud liikluskord.

Märk 582 osutab kohta, millest alates kaotab kehtivuse tunnelile kindlaksmääratud liikluskord.

Märk 583 osutab tööstuspiirkonna või tehнопargi asukohta.

Märk 584a osutab prügi mahapaneku kohta. Märki allosale kantud kirje täpsustab prügi mahapanekukoha iseärasusi (sorteerimisjaam, jäätmejaam).

Märk 584b osutab ohtlike ainete ja ohtlike jäätmete kogumiskohta.

Märk 585a osutab parvlaevasadama asukohta.

Märk 585b osutab kaubasadama asukohta.

Märk 585c osutab jahtidele ja väikelaevadele ettenähtud sadama asukohta.

Märk 586a osutab lennujaama asukohta.

Märk 586b osutab bussijaama asukohta.

Märk 586c osutab raudteejaama asukohta.

(9) Märk 591. Stoppjoonemärk



591

Märk 591 osutab sõiduki peatamise kohta foori keelava tule või reguleerija keelava märguande korral.

Juhatusmärgid

§ 16. Üldsätted

(1) Juhatusmärgid annavad teavet sõiduvõimaluste ja -suundade kohta, übersõidu teekonna kohta ning hoiatavad sõidu iseärasustest.

(2) Juhatusmärgi kõrvalepöötet osutav sirge nool näitab suunda vahetult pöördekohta ette pandud märgil, kõver nool aga pöördekohast eespool oleval märgil.

§ 17. Juhatusmärkide tähendused

(1) Märk 611. Sõiduskeem



611

Märk 611 näitab sõiduvõimalust, kui ristmikul on mingi pööre keelatud, või lubatud sõidusuundi keerukal ristmikul.

(2) Märgid 62. Eelviidad

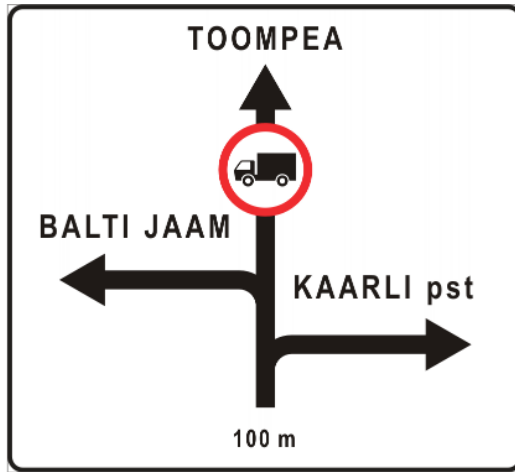
Märgid 621 ja 622.



621



622



621



622

Märgid 623a.



623a



623a

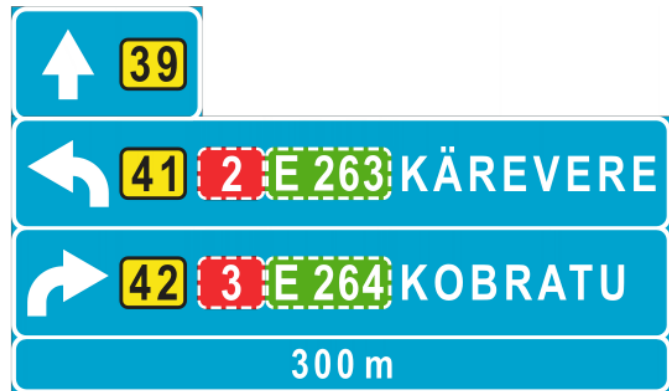


623a

Märgid 623b.



623b

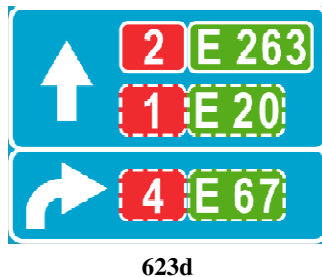


623b

Märgid 623c.



Märk 623d.

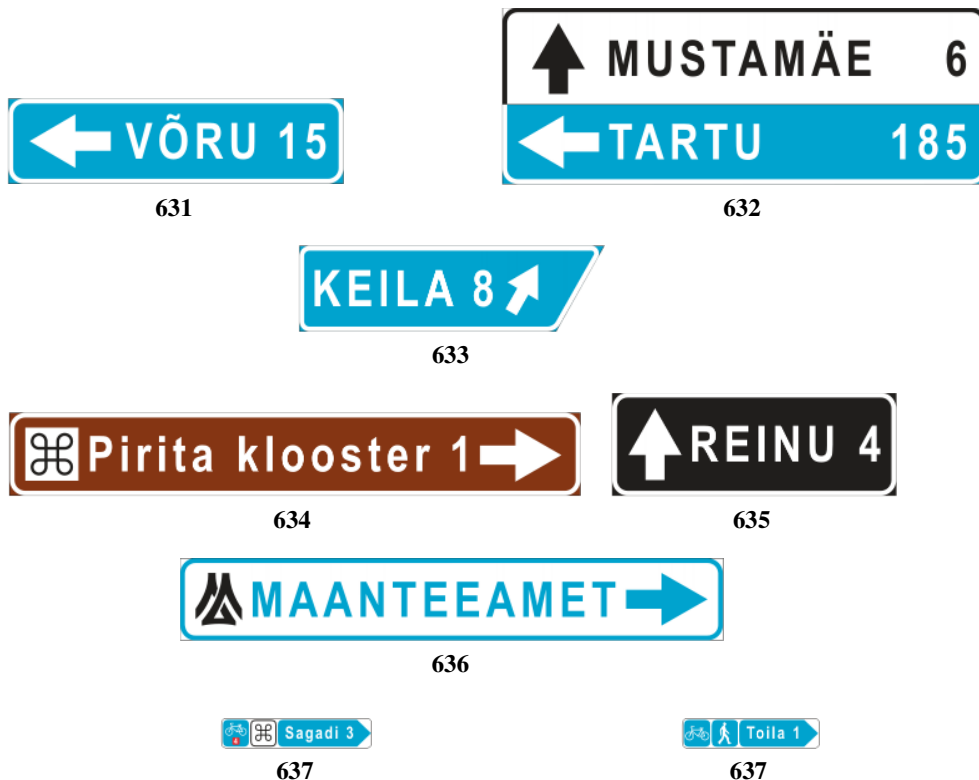


Märgid 62 näitavad sõidusuundi asulate või teiste sihtpunktide juurde.

Märkidel 62 võib olla tee numbreid, osutusmärke ja teisi liiklusmärke, mis teatavad sõidukorra iseärasustest, teeninduskohamärkide sümboleid ja teisi ametlikult kinnitatud sümboleid. Arv märgi allosas näitab kaugust ristmikuni.

Kui teelõigule on pandud mõni keelumärk, võib märk 62 näidata ka ümbersõiduteed.

(3) Märgid 63. Suunaviidad



Märkidel 63 võib olla osutusmärke ja teisi liiklusmärke, mis teatavad sõidukorra iseärasustest, teeninduskohamärkide sümboleid, teisi ametlikult kinnitatud sümboleid ja embleeme.

Märgid 631 kuni 633 näitavad sõidusuundi ja kaugusi asulate või teiste sihtpunktide juurde.

Märk 634 näitab sõidusuunda ja kaugust turismiobjektide (turistidele huvi pakkuvate vaatamisväärsuste, muinsuskaitse, looduskaitse vms objektide) juurde.

Märk 635 näitab sõidusuunda ja kaugust avalikult kasutatavat erateed mööda eravalduse juurde.

Märk 636 näitab sõidusuunda ja kaugust juriidilise isiku (asutuse) juurde.

Märk 637 näitab jalgratturi ja jalakäija teekonna suunda ja kaugust sihtpunktini.

(4) Märk 641. **Kohanime tähis**

Märk 642. **Turismiobjekti tähis**

Märk 643. **Eravalduse tähis**

Märk 644. **Tee nimi**

Märk 645. **Kaugusviit**

Märk 646. **iikluskord**



641



641



642



643



644



645



646

Märgil 641 on haldusüksuse, asustusüksuse, jõe, järve vms nimi.

Märgil 642 on turismiobjekti (turistidele huvi pakuva vaatamisväärsuse, looduskaitse, muinsuskaitse vms objekti) nimi.

Märgil 643 on eravalduse nimi.

Märgil 644 on tee (maantee, tänava) nimi. Märgil võivad olla ka majade numbrid (näiteks: Ranna tee 10 20).

Märk 645 näitab kaugust teekonnal olevate asulate või teiste sihtpunktideni (km).

Märk 646 näitab riigis kehtestatud suurimat lubatud sõidukiirust asulas ja väljaspool asulat ning ööpäevaringset sisselülitatud tuledega sõitmise kohustust.

(5) Märk 651. **Kilomeetritähis**

Märgid 652 kuni 655. **Tee number**




651



652a



652b



652c



652d



653a



653b



653c



653d



653e



654a



654b



654c



654d



655a



655b



655c



655d



655e

Märk 651 näitab kaugust tee alguseni.

Märgid 652 näitavad tee numbrit.

Märgid 653 näitavad ka tee suunda.

Märgid 654 pannakse teele, mis suundub märgil näidatud numbriga teele.

Märgid 655 näitavad ka tee suunda, mis suundub märgil näidatud numbriga teele.

Märkide 652 kuni 655 taust, kirje ja ääris on sõltuvalt näidatava tee tähtsusest järgmise värvusega:

- 1) põhimaantee korral on taust punane, kirje ja ääris valged;
- 2) tugimaantee korral on taust kollane, kirje ja ääris mustad;
- 3) kõrvalmaantee korral on taust valge, kirje ja ääris mustad;
- 4) Euroopa teedevõrgu tee korral on taust roheline, kirje ja ääris valged.

(6) Märkid 661. **Veoauto sõidu suund**

Märkid 662. **Ohtliku aine veo tee**

Märkid 663 kuni 666. **Avalik üritus**

Märkid 667. **Bussi sõidu suund**



661a

661b

661c

661d

661e



662a



662b



662c



662d



662e



663



664



665



666a



666b



666c



666d



666e



667a



667b



667c



667d



667e

Märkid 661 näitavad C-kategooria sõiduki, traktori, liikurmasina või neist ühega veetava autorongi ja masinrongi soovitatavat sõidusuunda. Märkile kantud tonnide arvu korral on näidatud sellise sõiduki, autorongi ja masinrongi, mille registrimass ületab seda arvu, soovitatav sõidusuund.

Märkid 662 näitavad ohtlikku veost vedava sõiduki, autorongi ja masinrongi soovitatavat sõidusuunda.

Märkid 663 kuni 666 näitavad sõidusuunda avaliku ürituse toimumiskohta. Märkidel võib olla osutusmärke ja teisi liiklusmärke, mis teatavad sõidukorra iseärasustest, teeninduskohamärkide sümboleid, teisi ametlikult kinnitatud sümboleid ja embleeme.

Märkid 667 näitavad D-kategooria sõiduki, kas haagisega või ilma, soovitatavat sõidusuunda.

(7) Märgid 671 kuni 673. Ümbersõidu skeem

Märgid 674 kuni 677. Ümbersõit

Märk 678. Reguleerija

Märgid 679. Ümberkäik



671a



671b



672



673



674



675



676



677a



677b



677c



677d



677e



678



679a



679b



679c

Märgid 671 kuni 673 näitavad ajutiselt suletud teelõigust ümbersõidu teekonda ja suunda.

Märgid 674 kuni 677 näitavad ajutiselt suletud teelõigust ümbersõidu suunda.

Märk 678 näitab, et liiklust korraldab liikluse reguleerija.

Märgid 679 näitavad ajutiselt suletud teelõigust jalakäijate ümberkäigu suunda.

- (8) Märgid 681 kuni 683. **Kurvisuund**
 Märk 684. **Hoiatustara**
 Märk 685. **Hargnemiskoht**
 Märk 686. **Ohtlik koht või teeäär**
 Märk 687. **Märgiposti tähis**
 Märk 688. **Künnis**



681

682



683



684



685a



685b



686a



686b



687



688a



688b

Märgid 681 kuni 683 näitavad järsu või ohtliku kurvi suunda.

Märk 684 hoiatab teetöödest või teel olevatest takistustest.

Märgid 685a ja 685b näitavad teeharude suunda märkide asukohas. Märk 685b näitab, et hargnemiskohas vähemalt ühele teeharule sõitmiseks on sobiv sõidukiirus kuni 50 km/h.

Märgid 686 tähistavad tee vaba ristlõike küljel olevat ohtlikku takistust või sõidutee (-raja) äärt ja liikumissuunast kõrvalekallet ning eraldavad suunavööndeid ja pärisuunavööndi sõiduradasid. Märkidega 686 võib olla näidatud hoiatusmärgiga tähistatud ohtliku teelõigu või ohtliku koha algus. Vöödid langevad sõidutee või pärisuunavööndi sõiduraja poole.

Märk 687 on lisatähistuseks kohtades, kus esineb orienteerumisraskusi.

Märkid 688 tähistavad künnist ja selle laiust. Vöödid langevad sõidutee poole. Märkid võivad puududa teel, kus lubatud sõidukiirus on 30 km/h või alla selle.

Teeninduskohamärgid

§ 18. Üldsätted

- (1) Teeninduskohamärgid annavad liiklejale teavet tee ääres paiknevatest objektidest.
- (2) Teeninduskohamärgi kõrvalepöoret osutav sirge nool näitab suunda vahetult pöördekohta ette pandud märgil, kõver nool aga pöördekohast eespool oleval märgil.

§ 19. Teeninduskohamärkide tähendused

- (1) Märk 711. **Esmaabi**
- Märk 712. **Politsei**
- Märk 713. **Info**
- Märk 714. **Telefon**
- Märk 715. **Post**
- Märk 716a. **Internetipunkt**
- Märk 716b. **Wifi**
- Märk 717. **Raadiojaam**
- Märk 718. **Vaatamisväärsus**
- Märk 719. **Toll**



711



712



713



714



715



716a



716b



717



718



719

Märk 711 osutab haiglat või muud kohta, kus on võimalik saada ööpäevaringselt traumatoloogilist abi.

Märk 713 osutab liiklusteabekaartide ja infopunktide asukohta.

Märk 716a osutab kohta, kus on eelregistreerimiseta võimalik kasutada internetiteenuseid.

Märk 716b osutab kohta, kus on traadita interneti leviala.

Märk 717 osutab raadiojaama leviala, mis edastab perioodiliselt liiklusteavet ja teede sõidetavuse seisukorra alast teavet. Arv tähendab liiklusteabe kandesagedust megahertsides.

- (2) Märk 721. **Tankla**
 Märk 722. **Autohooldus**
 Märk 723a. **Autopesula**
 Märk 723b. **Pesemisvõimalus**
 Märk 724. **Parkimismaja**
 Märk 725. **Restoran**
 Märk 726. **Kohvik**
 Märk 727. **Hotell või motell**
 Märk 728a. **Tualett**
 Märk 728b. **Käimla**
 Märk 729a. **iiklusregistribüroo**
 Märk 729b. **Tehnoülevaatus**




Märk 722 osutab teeäärset mootorratta- või autoremonditöökoda või remondivõimalust pakkuvat teenindusjaama, kus ilma aega varem reserveerimata parandatakse teekonna kestel tekkinud väiksemaid rikkeid.

Märki 723b osutab kohta, kus juhil ja sõitjatel on võimalus end pesta.

Märk 726 osutab kohvikut või kiirtoitlustuskohta.

- (3) Märk 731. **Puhkemaja**
 Märk 732. **Kämping**
 Märk 733. **Majutuskoht**
 Märk 734. **Sõidukelamulaager**



Märk 731 osutab hostelit, turismibaasi või puhkemaja.

Märk 734 osutab auto- või haagiselamu paigaldamise kohta, mis on varustatud elektri, vee ja kanalisatsiooniga.

- (4) Märk 741. **Puhkekoht**
 Märk 742a. **Matkaraja algus**
 Märk 742b. **Jalgrattamatkaraja algus**
 Märk 742c. **Suusaraja algus**
 Märk 743. **Ujumiskoht**
 Märk 744. **Vaatekoht**
 Märk 745. **Kalastamiskoht**




741



742a



742b



742c



743



744



745

Märk 742a osutab matkaraja alguskohta.

Märk 742b osutab jalgrattamatkaraja alguskohta.

Märk 742c osutab suusaraja alguskohta.

Märk 743 osutab ujumiskohta või väliujulat.

Märk 744 osutab rahvusparkides, maastikukaitsealadel, turismipiirkondades jm paiknevaid vaatekohtasid.

- (5) Märk 751. **Spordiväljak**
 Märk 752. **Spordihoone**
 Märk 753. **Golfiväljak**
 Märk 754. **Ratsabaas**



751



752



753



754

Märk 751 osutab ilmastikule avatud sportimise ja selle vaatamise kohti (staadion, jalgpalliväljak, tenniseväljakud, kardirada, suusakeskus, suusahüppemägi jms spordirajatis).

Märk 752 osutab sportimiseks ja selle vaatamiseks rajatud hooneid (spordihall, siseujula, sisestaadion jms spordirajatis).

(6) Märk 761. Maaettevõtlus



761

Märk 761 osutab maaettevõtluses teenust pakkuva ettevõtja asukohta.

(7) Märk 771. Kaks teenust

Märk 772. Kolm teenust

Märk 773. Teenus ja liikluskorraldus



771



772



773

Märkidel 771 kuni 773 võib teeninduskohamärgi sümboli asemel olla mõni teine vähendatud mõõtmega märk.

isateatetahvlid**§ 20. Üldsätted**

(1) Tahvel täpsustab või piirab märgi mõju, mille alla see on pandud. Tahvlid 822 kuni 825 „Mõjupiirkond“ ja 834 „Sõidueesõigusega liiklemise või peatee suund“ võivad paikneda märgi kõrval.

(2) Vajaliku sümboliga tahvli puudumisel võib sümbolit asendada tekst.

§ 21. isateatetahvlite tähendused

(1) Tahvlid 81. **Kaugus objektini**



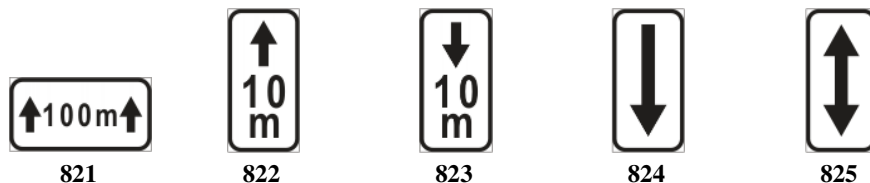
Tahvel 811 näitab kaugust märgist ohtliku kohani või ohtliku teelõigu alguseni, teatud keelu või piirangu alguseni, pärisuunas asuva objekti või kohani.

Tahvlid 812 kuni 815 näitavad suunda ja kaugust märgist ohtliku kohani või ohtliku teelõigu alguseni või teatud objekti või kohani. Kõrvalepöoret osutav sirge nool näitab suunda vahetult pöördekohta ette pandud märgil, kõver nool aga pöördekohast eespool oleval märgil.

Tahvel 813 või 815 kasutatuna koos märkidega 361 „Peatumiskeeld“, 362 „Parkimiskeeld“, 363 „Parkimiskeeld paaritul kuupäeval“ ja 364 „Parkimiskeeld paariskuupäeval“, näitab mõjupiirkonna suunda ja ulatust märgist vastavalt paremale või vasakule, kui peatumine või parkimine on keelatud ühel pool märki suurel ristmikul või väljakul sõidutee ääres, hoone ees vm ulatuslikul alal.

Tahvel 816 näitab kaugust märgist 221 „Anna teed“ kohustusliku peatumiskohani, kui ristmiku ees on märk 222 „Peatu ja anna teed“.

(2) Tahvlid 82. **Mõjupiirkond**



Tahvel 821 näitab:

- 1) hoiatusmärgiga tähistatud ohtliku teelõigu pikkust;
- 2) keelumärkide 351 „Suurim kiirus“, 352 „Möödasõidu keeld“, 353 „Veoauto möödasõidu keeld“, 354 „Vähim pikivahe“ ja 355 „Helisignaali keeld“ ning kohustusmärgi 451 „Vähim kiirus“ mõjupiirkonna ulatust;
- 3) kindlaksmääratud parkimisviisiga kõnniteeäärse parkla ulatust;
- 4) märgiga 556 „Sobiv kiirus“ soovitatava suurima sõidukiirusega teelõigu ulatust.

Tahvlid 822 kuni 825 näitavad või täpsustavad märkide 361 „Peatumiskeeld“, 362 „Parkimiskeeld“, 363 „Parkimiskeeld paaritul kuupäeval“ ja 364 „Parkimiskeeld paariskuupäeval“ mõjupiirkondi järgmiselt:

- 1) 822 - mõjupiirkonna ulatust märgi taga;
- 2) 823 - mõjupiirkonna ulatust kuni 50 m märgi ees;

- 3) 824 - mõjupiirkonna lõppu;
 4) 825 - seda, et juht asub märgi mõjupiirkonnas.

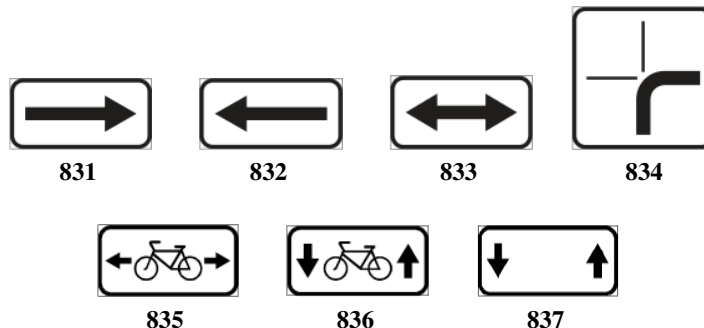
(3) Tahvlid 831 kuni 833. Mõjusuund

Tahvel 834. **Sõiduesõigusega liiklemise või peatee suund**

Tahvel 835. **Teeandmise koht jalgrattateel sõitjale**

Tahvel 836. **Jalgratturite vastassuunaliiklus ühesuunalisel teel**

Tahvel 837. **Jalgratturite kahesuunaline liiklus**



Tahvlid 831 kuni 833 näitavad ristmiku ette pandud keelumärkide mõjusuunda ning tahvlid 831 ja 832 ka suunda teega külgnevate objektide juurde.

Tahvlid 831 kuni 833 kasutatuna koos märkidega 361 „Peatumiskeeld”, 362 „Parkimiskeeld”, 363 „Parkimiskeeld paaritul kuupäeval” ja 364 „Parkimiskeeld paariskuupäeval” näitavad mõjupiirkonna suunda märgist vastavalt paremale või vasakule või mõlemale poole, kui peatumine või parkimine on keelatud ühel või mõlemal pool märki väljaku ääres, hoone ees vm alal. Mõjupiirkond on sel juhul määratud ala piiridega.

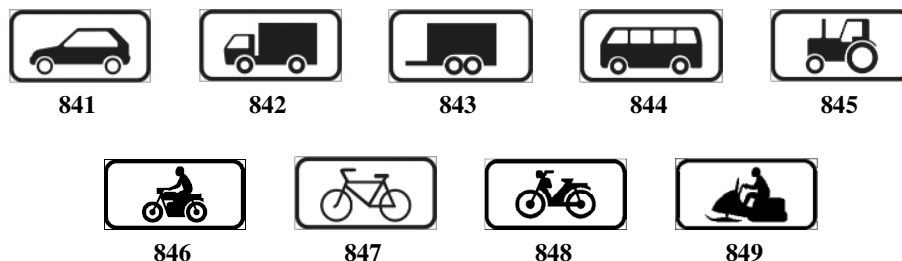
Tahvel 834 kasutatuna koos märkidega 211 „Peatee”, 221 „Anna teed” ja 222 „Peatu ja anna teed” näitab peatee suunda ristmikul. Tahvel 834 kasutatuna koos märkidega 186 „Muud ohud”, 221 „Anna teed” ja 222 „Peatu ja anna teed” näitab sõiduesõigusega liiklemise suunda ristmikul.

Tahvel 835 kasutatuna koos märkidega 221 „Anna teed” ja 222 „Peatu ja anna teed” näitab teeandmise kohta jalgrattateel ning jalgratta- ja jalgteel sõitjale.

Tahvel 836 kasutatuna koos märgiga 521 „Ühesuunaline tee” näitab, et ühesuunalisel teel või ühesuunalisel sõiduteel jalgratturid liiguvad sõiduteel või neile eraldatud rajal vastu üldist liiklusvoolu.

Tahvel 837 näitab, et märgiga 431 „Jalgrattatee” ja märkidega 433 kuni 435 „Jalgratta- ja jalgteel” tähistatud teosal on jalgratturite kahesuunaline liiklus.

(4) Tahvlid 84. Sõidukiliik

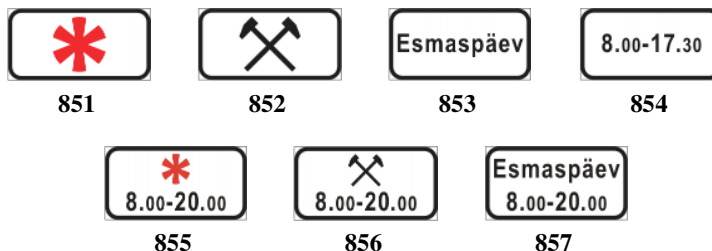


Tahvlid 84 näitavad, mis liiki sõiduki kohta märk kehtib järgmiselt:

- 1) tahvel 841 B-kategooria sõiduki kohta;
- 2) tahvel 842 C-kategooria sõiduki kohta;
- 3) tahvel 843 autorongi ja masinrongi, välja arvatud kerghaagisega autorongi ja kerghaagisega masinrongi, kohta;
- 4) tahvel 844 D-kategooria sõiduki kohta;

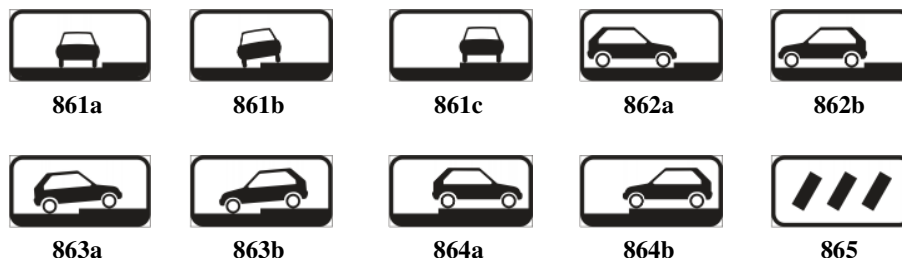
- 5) tahvel 845 traktori ja liikurmasina kohta;
- 6) tahvel 846 A-kategooria sõiduki kohta;
- 7) tahvel 847 jalgratta, mopeedi ja pisimopeedi kohta;
- 8) tahvel 848 mopeedi ja pisimopeedi kohta;
- 9) tahvel 849 mootorsaani kohta.

(5) Tahvlid 85. **Kehtivuspäevad või -aeg**



Tahvlid 85 näitavad päevi ja/või kellaega, millal märk kehtib. Seejuures tahvlid 851 ja 855 teatavad, et märk kehtib laupäeviti, pühapäeviti ja pühiti, tahvlid 852 ja 856 aga, et tööpäeviti.

(6) Tahvlid 86. **Parkimisviis**



Tahvlid 86 näitavad alla 6 m pikkuse A- ja haagiseta B-kategooria ning haagiseta D1-alam-kategooria sõiduki paigutamise korda asula kõnniteeäärses parklas, mis on tähistatud märgiga 575a või 575b „Parkla” või märgiga 575c „Teeninduskoha parkla”.

Tahvlite 862a kuni 864b korral tuleb sõiduk parkida kõnniteeääre risti, vastava teekatte-märgise ja/või tahvli 865 olemasolul aga selle järgi. Vasakule poole teed pandud märkide 575a ja 575b „Parkla” ning märgi 575c „Teeninduskoha parkla“ all olevad tahvlid 86 kujutavad värvitahvlitel esitatut peegelpilti.

(7) Tahvel 871. **Parkimine ainult seisatud mootoriga**

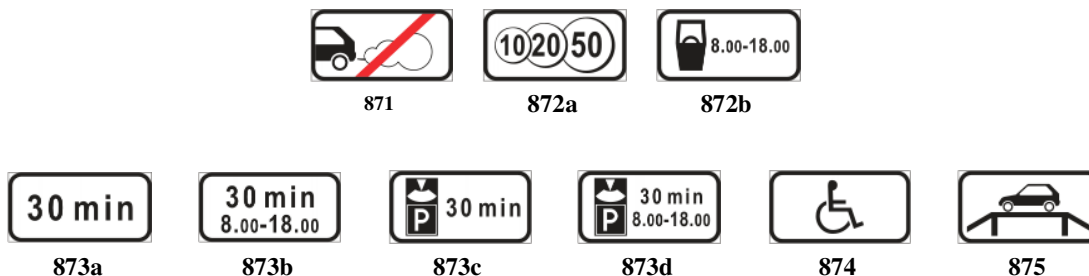
Tahvel 872a. **Tasulised teenused**

Tahvel 872b. **Tasuline parkimine**

Tahvlid 873. **Parkimisaja piirang**

Tahvel 874. **Puudega inimese sõiduk**

Tahvel 875. **Autovaatluskoht**



Tahvel 871 teatab, et märgiga 387 „Parkimisala” tähistatud alal ja märgiga 575a või 575b „Parkla” või märgiga 575c „Teeninduskoha parkla” tähistatud parklas tohib sõidukit parkida ainult seisatud mootoriga.

Tahvel 872a teatab, et märgil osutatud teenus on tasuline.

Tahvel 872b teatab, et märgiga 387 „Parkimisala” tähistatud alal ja märgiga 575a või 575b „Parkla” või märgiga 575c „Teeninduskoha parkla” tähistatud parklas on parkimine tasuta vastavalt kas ööpäev läbi või teatud ajavahemikul. Tahvlile võib olla kantud parkimistasu suurus.

Tahvlid 873 teatavad märgi 362 „Parkimiskeeld” mõjupiirkonnas, märgiga 384 „Parkimiskeelu ala” või märgiga 387 „Parkimisala” tähistatud alal ja märgiga 575a või 575b „Parkla” või märgiga 575c „Teeninduskoha parkla” tähistatud parklas sõiduki lubatud pikimat parkimise kestust vastavalt kas ööpäev läbi või teatud ajavahemikul. Parkimise algusaeg peab olema kontrollijale selgesti nähtavaks tehtud. Tahvli 873c või 873d korral on parkimiskella kasutamine kohustuslik.

Tahvel 874 teatab parklast või selle osast, mida tohib kasutada ainult sõidukiga, millel on liikumispuudega või pimedat inimest teenindava sõiduki parkimiskaart.

Tahvel 875 teatab, et märgiga tähistatud objektil või maa-alal on vaatlussild või -kanal.

(8) Tahvel 881. Regstrimassi piirang

Tahvel 882. Kehtivusrada

Tahvel 883. Pimedad


Tahvel 884. Märg tee

Tahvel 885. Jäätumine

Tahvel 886. Ohutu kõrgus elektriliini all

Tahvel 887. Vaba laius

Tahvel 888. Õnnetusoht



881



882



883



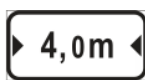
884



885



886



887



888

Tahvel 881 teatab, et märk kehtib sõiduki, autorongi ja masinrongi kohta, mille regstrimass ületab tahvilil oleva tonnide arvu.

Tahvel 882 näitab sõidurada, mille kohta märk kehtib.

Tahvel 883 teatab, et ülekäigurada või teelõiku kasutavad sageli pimedad.

Tahvel 884 teatab, et märk kehtib ainult siis, kui sõidutee on märg.

Tahvel 885 teatab, et märgiga tähistatud teelõigul tekib sageli jäätumine.

Tahvel 886 näitab suurimat ohutut kõrgust elektriliini all.

Tahvel 887 näitab alla 6 m laiuse teekitsendi laiust.

Tahvel 888 teatab, et hoiatusmärgiga tähistatud teelõigul on võrreldes tee teiste lõikudega tunduvalt suurem liiklusõnnetuste toimumissagedus.

(9) Tahvlid 891. Välja arvatud



891a



891b

Tahvlid 891a ja 891b teatavad, et märk ei kehti tahvilil kujutatud või nimetatud sõiduki kohta.

3. peatükk

TEEMÄRGISTE TÄHENDUSED

1. jagu

Üldsätted

§ 22. Teemärgiste kasutamine

(1) Teemärgistega kehtestatakse liikluskord, mis aitab liikluses orienteeruda ja rõhutab esinevaid ohuallikaid.

(2) Teemärgiseid kasutatakse iseseisvalt või koos märkide ja fooridega.

§ 23. Teemärgiste liigid

Teemärgised jagunevad teekattemärgisteks ja püstmärgisteks.

Teemärgise tähise esimene number (9) näitab teemärgist, teine märgiserühma, kolmas koos järgneva tähega või ilma – rühmasisest järjekorda. Kui rühma kõik märgised on ühe ja sama nimega või mainitakse nende ühist tunnust, jäetakse kolmas number ja täht ära.

2. jagu

Teekattemärgised

§ 24. Üldsätted

(1) Teekattemärgised on teekattele kantavad jooned, nooled, kirjed ja kujutised.

(2) Teekattele võidakse kanda ka muid, käesolevas määruses käsitlemata kirjeid ja kujutisi (liiklusmärgi kujutis jne), mis aitavad liikluses orienteeruda, kuid ei kehtesta täiendavaid liikluspiiranguid.

(3) Teekattemärgised on **valged**, välja arvatud:

- 1) ajutised (teetööaegsed) ja peatumist ning parkimist keelavad märgised, mis on **kollased**;
- 2) parkimiskohti tähistav märgis, kui parkimine on tasuline või on muu parkimispiirang, ning parkimisala piiri tähistav märgis, mis on **sinised**;
- 3) kiiruspiirangu ala piiri ja õueala piiri tähistavad märgised, mis on **punased**.

(4) Teekattemärgised on esitatud joonistel määruse lisas.

§ 25. Teekattemärgiste tähendused

(1) Märgis 911. **Ühekordne pidevjoon**

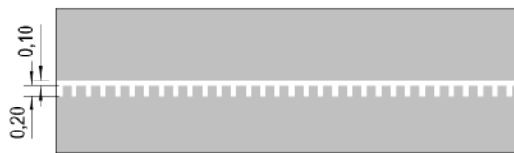


Märgis 911:

- 1) eraldab suunavööndeid kahe rajalise tee ohtlikel lõikudel (joonis 1). Märgist ületada ei tohi;
- 2) eraldab sõiduradasid pärisuunavööndis (joonised 7, 8 ja 11). Märgist ületada ei tohi;
- 3) piirab sõiduteel alasid, millest üle sõita ei tohi, näiteks eraldussaadet jt (joonised 9 ja 12);
- 4) tähistab parkimiskohti (joonis 12). Märgist tohib ületada ainult manööverdamisel;
- 5) tähistab sõidutee äärt (joonised 2 ja 3). Märgist tohib ületada mõlemalt poolt;

6) eraldab jalgratta- ja jalgteel jalgrataste liikluse jalakäijate liiklusest. Märgist ületada ei tohi (joonis 6).

(2) Märgis 911a. **Kammjoon**



Märgis 911a tähistab sõidutee äärt (joonis 4). Märgist tohib ületada mõlemalt poolt.

(3) Märgis 912. **ai pidevjoon**



Märgis 912:

- 1) tähistab sõidutee äärt (joonis 10). Märgist tohib ületada mõlemalt poolt;
- 2) eraldab sõidutee põhiradadest aeglustus- ja kiirendusraja lõikusid (joonised 7, 8, 9 ja 10). Märgist ületada ei tohi;
- 3) eraldab eri raja (jalgrattarada, ühissõidukirada, ühissõiduki- ja jalgrattarada jt) sõidutee muudest radadest (joonis 7). Märgist ületada ei tohi.

(4) Märgis 913. **Kahekordne pidevjoon**



Märgis 913:

- 1) eraldab suunavööndeid kolme ja enama sõidurajaga teel (joonised 3, 7, 8 ja 9). Märgist ületada ei tohi;
- 2) tähistab äärmise parkimiskoha välisäärt (joonis 12). Märgist tohib ületada ainult manööverdamisel.

(5) Märgis 914. **Pidev- ja katkendjoone ühend**



Märgis 914:

- 1) eraldab suunavööndeid kaheajalisel teel (joonised 1, 2, 5 ja 9);
- 2) eraldab sõiduradasid pärisuunavööndis (joonis 3);
- 3) tähistab sõidutee suunavööndeid eraldava pidevjoone katkestust kohas, kus seda joont tohib ületada ainult ühelt poolt, ning ühesuunalist sisse- ja väljasõidukohta (joonis 12);

Märgist tohib ületada katkendjoone poolt. Pidevjoone poolt tohib seda teha ainult möödasõitu või ümberpõiget lõpetades.

(6) Märjised 915, 916 ja 917. Eraldussaar



915



916



917

Märjised 915, 916 ja 917 tähistavad sõitmiseks keelatud alasid ja osutavad oma kaldjoontega sõidusuundi järgmiselt:

915 – eraldab suunavööndeid (joonis 9);

916 – lahutab pärisuunavööndi sõiduradasid (joonised 8, 9 ja 10);

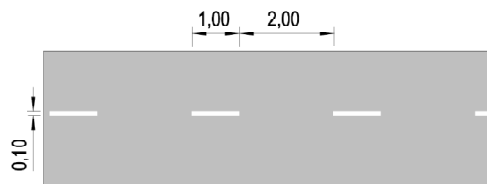
917 – liidab pärisuunalisi sõiduradasid (joonised 8, 9 ja 10).

Märjiseid 915, 916 ja 917 piirab märgis 911 „Ühekordne pidevjoon“, märgis 911a „Kammjoon“ või märgis 912 „ ai pidevjoon“. Märjistest 915, 916 ja 917 üle sõita ei tohi.

(7) Märjised 921 ja 921a. ühikeste kriipsudega katkendjoon



921



921a

Märgis 921, mille kriipsu pikkus on kolm korda väiksem kui kriipsu vahe:

1) eraldab suunavööndeid kaheerajalisel teel (joonis 5), jalgrattateel (joonis 7) ning jalgratta- ja jalgteel;

2) eraldab sõiduradasid pärisuunavööndis (joonised 3, 4, 7, 8, 10 ja 11).

Märgis 921a, kriipsu pikkusega 1 m ja kriipsu vahega 2 m, tähistab sõidutee äärt (joonised 9 ja 11).

Märjiseid 921 ja 921a tohib ületada mõlemalt poolt.

(8) Märgis 922. Pikkade kriipsudega katkendjoon



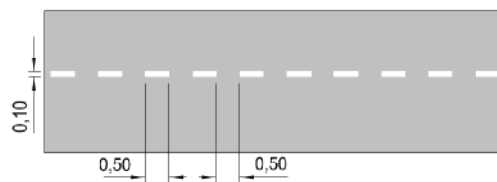
Märgis 922, mille kriipsu pikkus on kolm korda suurem kui kriipsu vahe:

1) teatab suunavööndeid või pärisuunavööndis sõiduradasid eraldava märgis 911 „Ühekordne pidevjoon“ (joonised 7, 8, 11 ja 12), märgis 913 „Kahekordne pidevjoon“ (joonis 9) või märgis 914 „Pidev- ja kadkendjoone ühend“ (joonised 1 ja 5) lähedusest (kohesest saabumisest);

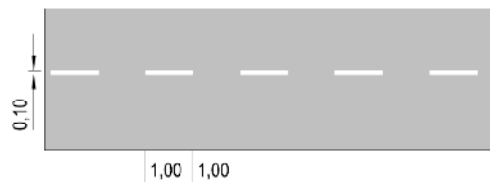
2) eraldab suunavööndeid kaheerajalise tee ohtlikul kohal ja enne seda.

Märgist tohib ületada mõlemalt poolt.

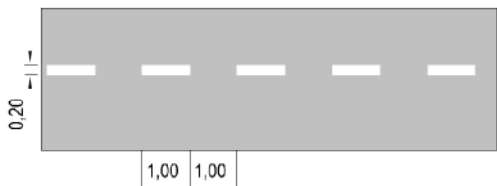
(9) Märgised 923a, 923b, 923c ja 923d. Võrdsete kriipsude ja vahedega katkendjoon



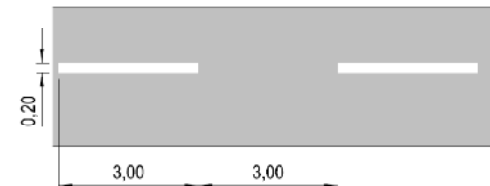
923a



923b



923c



923d

Märgis 923a, kriipsu pikkusega ja kriipsu vahega 0,5 m, tähistab sõiduradasid ristmikul või teega külgneva ala juurdesõidutee teega lõikumise kohal, kus on vaja rõhutada liikumissuunda (joonised 7 ja 8). Märgisega võib olla tähistatud ülekäigukoht.

Märgis 923b, kriipsu pikkusega ja kriipsu vahega 1 m ning kriipsu laiusega 10 cm:

- 1) tähistab sõidutee äärt tähistava märgise 911 „Ühekordne pidevjoon“ katkestust ristmikul või mahasõidukohas (joonis 2);
- 2) tähistab sõidutee äärt teel, kus suurim lubatud sõidukiirus on 50 km/h või alla selle (joonis 5).

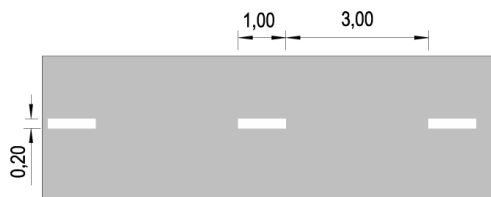
Märgis 923c, kriipsu pikkusega ja kriipsu vahega 1 m ning kriipsu laiusega 20 cm:

- 1) tähistab sõidutee äärt tähistava märgise 912 „ai pidevjoon“ katkestust ristmikul või mahasõidukohas;
- 2) tähistab ühissõidukiraja ning ühissõiduki- ja jalgrattaraja algust ja lõppu (joonis 7).

Märgis 923d, kriipsu pikkusega ja kriipsu vahega 3 m, eraldab eri raja (jalgrattarada, ühissõidukirada, ühissõiduki- ja jalgrattarada jt) sõidutee põhiradadest (joonised 7 ja 8).

Märgiseid tohib ületada mõlemalt poolt.

(10) Märgis 924. ai katkendjoon



Märgis 924, kriipsu pikkusega 1 m ja kriipsu vahega 3 m, eraldab aeglustus- ja kiirendusrada sõidutee põhiradadest (joonised 7, 8, 9 ja 10).

Märgist tohib ületada mõlemalt poolt.

(11) Märgis 925. Kahekordne katkendjoon



Märgis 925 eraldab muutsuunaliiklusega sõidurada naabersõidurajast (joonis 4).

Kui niisuguse raja kohal:

- 1) suunamuutefooris põleb roheline nool, tohib märgist, mis eraldab pärisuunalist sõidurada, ületada mõlemalt poolt;
- 2) suunamuutefoori vaheseksioonis on süttinud kollane nool, peab märgise kohe ületama noole suunas;
- 3) suunamuutefoor lülitatakse välja või seda foori ei ole, tohib ületada ainult märgist, mis asub juhust paremal.

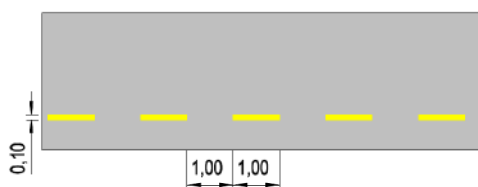
(12) Märgis 931. Peatumiskeelu joon



Märgis 931 tähistab kohta, kus sõidukite peatamine on keelatud.

Märgis on kollane ja see on kantud sõidutee äärelle (joonis 11) või äärekivile.

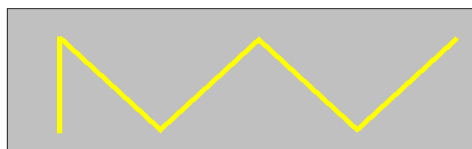
(13) Märgis 932. Parkimiskeelu joon



Märgis 932, kriipsu pikkusega ja kriipsu vahega 1 m, tähistab kohta, kus sõidukite parkimine on keelatud.

Märgis on kollane ja see on kantud sõidutee äärelle (joonis 11) või äärekivile.

(14) Märgis 933. Ühissõidukipeatus

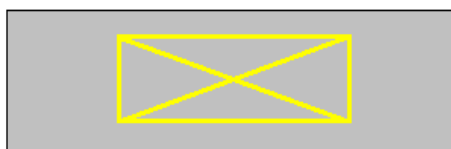


Märgis 933 tähistab ühistransporditeenust osutavate busside ja/või trollide ning taksode peatuskohta (joonis 11).

Märgis on kollane.

Märgisel ei tohi sõidukit peatada, kui see takistab D-kategooria ühissõidukite või taksode liiklust.

(15) Märgis 934. Parkimiskeelu ala



Märgis 934 tähistab alasid, kus on vaja täiendavalt tuua esile parkimiseks keelatud piirkonnad, näiteks kohad, kus seisev sõiduk teeb võimatuks teiste sõidukite liikumise või takistab jalakäijaid (hoovivärvate esised teelõigud parkimiskohtade vahel, kaubalaadimise kohad jms).

Märgis on kollane.

Märgisel on sõidukite parkimine keelatud.

(16) Märgis 941. Stoppjoon




Märgis 941 osutab sõiduki peatamise kohta foori keelava tule (joonis 8), reguleerija keelava märguande või raudteeülesõidukoha suletud tõkkepuu korral või märgi 222 „Peatu ja anna teed“ juures (joonis 2).

(17) Märgis 942. Stoppjoone eeltähis

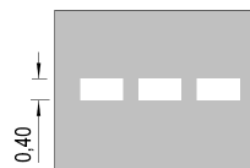


Märgis 942 hoiatab lähenemisest märgisele 941 „Stoppjoon“, mida kasutatakse koos märgiga 222 „Peatu ja anna teed“ (joonis 2).

(18) Märgised 943, 943a. Teeandekoht



943



943a

Märgis 943 osutab sõiduki peatamise kohta, kui peatumine on vajalik tee andmiseks sõidueesõigusega teel või peateel sõitvale juhile (joonised 2, 7 ja 9). Kasutatakse koos märgiga 221 „Anna teed“.

Märgis 943a osutab sõiduki peatamise kohta, kui peatumine on vajalik tee andmiseks aeglusturajal (joonis 9), samaliigiliste teede ristmikul, märkide 231 „Vastassuuna eesõigus“ ja 555 „Ootekoht“ korral, reguleerimata ülekäiguraja ees (joonis 11) või tõkkepuuta raudteeülesõidukoha ees.

(19) Märgis 944. Teeandekoha eeltähis

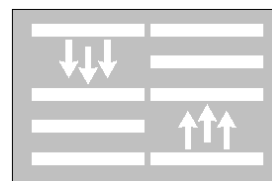


Märgis 944 hoiatab lähenemisest märgisele 943 „Teeandekoht“, mida kasutatakse koos märgiga 221 „Anna teed“ (joonis 2).

(20) Märgised 945a ja 945b. Ülekäigurada




945a



945b

Märgised 945a ja 945b tähistavad reguleerimata ülekäigurada või niisugust reguleeritavat ülekäigurada, kus foori ei kasutata ööpäev läbi (joonis 8). Märgise 945b nooled näitavad jalakäija liikumise suunda (joonis 11).

(21) Märgised 946a, 946b, 946c ja 946d. Õikumine jalgratta- ja jalgteega



Märgised 946a, 946b ja 946c tähistavad märgiga 435 „Jalgratta- ja jalgteed“ tähistatud jalgratta- ja jalgteed lõikumiskohta.

Märgis 946d tähistab märgiga 433 või 434 „Jalgratta- ja jalgteed“ tähistatud jalgratta- ja jalgteed lõikumiskohta.

(22) Märgis 947. Fooriga ülekäigurada



Märgis 947 tähistab reguleeritavat ülekäigurada või reguleeritavat jalgratta- ja jalgteega lõikumiskohta (joonis 8).

Märgis võib tähistada ka sellist reguleeritavat ülekäigurada või reguleeritavat jalgratta- ja jalgteega lõikumiskohta, kus foori ei kasutata ööpäev läbi.

(23) Märgis 948. Õikumine jalgrattateega



Märgis 948 tähistab jalgrattateed või jalgrattaraja sõiduteega lõikumiskohta (joonis 7).

(24) Märgis 949a. Parkimisala



Märgis 949a tähistab märgiga 387 „Parkimisala“ tähistatud parkimisala piiri (joonis 9).

Märgis on sinine.

(25) Märgis 949b. Kiiruspiirangu ala



Märgis 949b tähistab märgiga 382 „Kiiruspiirangu ala“ tähistatud kiiruspiirangu ala piiri (joonis 9).

Märgis on punane.

(26) Märgis 949c. **Õueala**



Märgis 949c tähistab märgiga 573 „Õueala“ tähistatud õueala piiri.

Märgis on punane.

(27) Märgis 949d. **Sõiduteede lõikumisala**



Märgis 949d tähistab sõiduteede lõikumisala või sõiduteede lõikumisalal teatud sõiduradade lõikumisalasid.


(28) Märgised 95. **Suunanool**



951 952 953 954 955 956 957a 957b 958a 958b 959

Märgised 95 näitavad sõidusuunda (-suundi) sõidurajalt (joonised 7, 8 ja 9). Äärmiselt vasakpoolsest rajalt vasakpöört osutav nool lubab ka tagasi pöörata. Ristkülikuga nooled 957 kantakse teekattele enne lõikumist teega, mille lähimale sõiduteele ei tohi pöörata (joonis 7). Kõrvalepöört osutavad kahe noolega märgised 958 viitavad kahele järjestikulisele pöördekohale.

(29) Märgised 96. **Kaarnool**



961 961a 962 962a

Märgised 96 osutavad lõppevat sõidurada või lõppevat kiirendusrada (joonised 9 ja 10) või möödasõiduvõimalusega teelõigu lõppemist (joonis 5) ja näitavad ümberreastumise või pärisuunavööndisse naasmise suunda.

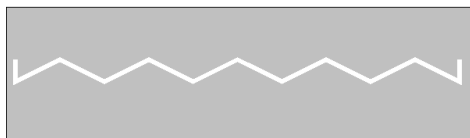
Märgis 961a või 962a võib olla lõppeva sõiduraja või lõppeva kiirendusraja lõpunool vastavalt märgise 961 või 962 asemel (joonis 10).

(30) Märgis 971a. **Samaliigiliste teede ristmik**



Märgis 971a tähistab samaliigiliste teede ristmiku.

(31) Märgis 971b. Teeületuskoha eeltähis



Märgis 971b teatab märgiste 945 „Ülekäigurada“, märgiste 946 „ õikumine jalgratta- ja jalgteega“ või märgise 948 „ õikumine jalgrattateega“ või ülekäigukoha lähedusest (kohesest saabumisest) (joonis 11).

(32) Märgis 972. Tee number



Märgis 972 osutab tee numbrit. Täht E osutab Euroopa teedevõrgu teed (joonis 10).

(33) Märgis 973. Ühissõidukirada



Märgis 973 tähistab märgiga 525a „Ühissõidukirada“ osutatud ühissõidukirada (joonis 7), märgiga 525b „Ühissõiduki- ja jalgrattarada“ osutatud ühissõiduki- ja jalgrattarada või ühissõiduki peatuskoha teelaiendit.

(34) Märgis 974. Jalgtee



Märgis 974 tähistab märgiga 432 „Jalgtee“ osutatud jalgteed ning märgiga 433, 434 või 435 „Jalgratta- ja jalgteed“ osutatud jalgratta- ja jalgteed või selle osa (joonis 6).

(35) Märgis 975. Jalgrattatee



Märgis 975:

1) tähistab märgiga 431 „Jalgrattatee“ osutatud jalgrattateed (joonis 7) ning märgiga 433, 434 või 435 „Jalgratta- ja jalgteed“ osutatud jalgratta- ja jalgteed või selle osa (joonis 6);

2) tähistab sõiduteel jalgrattarada (joonis 8).

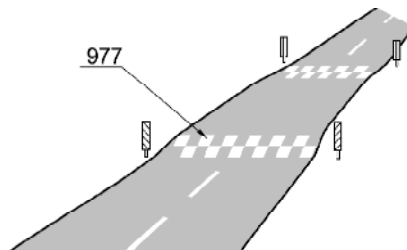
(36) Märgis 976. Puudega inimese sõiduki parkimiskoht



Märgis 976 tähistab parkimiskohta, mida tohib kasutada ainult sõidukiga, millel on liikumispuudega või pimedat inimest teenindava sõiduki parkimiskaart (joonis 12).

Märgis võib olla kantud siniseks värvitud taustale.

(37) Märgis 977. Künnilise kaldpind



Märgis 977 tähistab vähendatud kiiruse hoidmiseks rajatud künnilise, tõstetud ristmiku või tõstetud teega külgneva ala juurdesõidutee teega löikumiskoha kaldpinda sõiduteel.

(38) Märgis 978. Suurim kiirus




Märgis 978 osutab teelõigul kehtestatud suurimat lubatud sõidukiirust (km/h) (joonis 11).

(39) Märgised 979a ja 979b. Täristi



979a



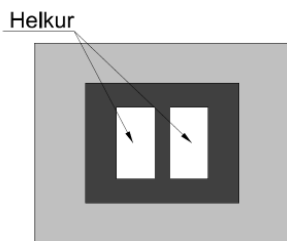
979b

Märgis 979a tähistab teelõiku, kus tuleb olla eriti tähelepanelik (sealjuures sõidukiiruse valikul) (joonis 11).

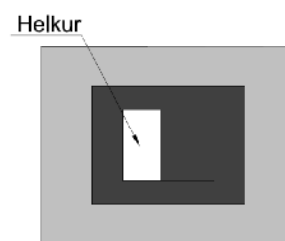
Märgis 979b tähistab teetööde lõigu algust.

Märgis 979b on kollane.

(40) Märgised 981a ja 981b. Kattehelkur



981a



981b

Märgised 981 on suunavööndeid ja pärisuunavööndis sõiduradasid eraldavate teekatte-märgiste esiletoomiseks pimedal ajal ja halva nähtavuse korral.

Märgisel 981a on kaks valget helkurit ja märgisel 981b on üks valge helkur.

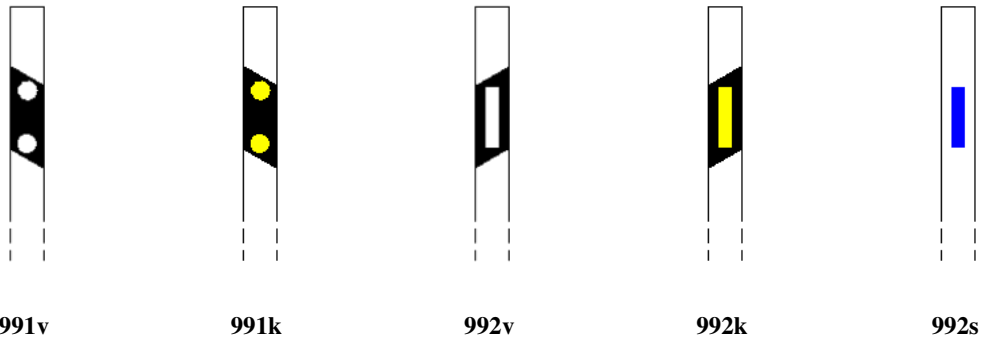
Püstmärgised

§ 26. Üldsätted

Püstmärgised on teerajatise äärel vaheldumisi asetsevad valged ja mustad vöödid või valgele postile kantud helkur koos musta kaldvöödiga või ilma selleta.

§ 27. Püstmärgiste tähendused

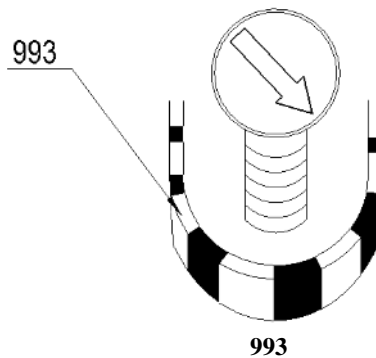
(1) Märgised 991v, 991k, 992v, 992k ja 992s. **Tähispost**



Märgised 991 ja 992 tähistavad tee või eraldusriba äärt tähistavaid tähisposte.

Märgise kaldvööd langeb sõidutee poole. Märgise juures kasutatakse valgeid ja ohtlikus kohas (järsul langul, tee kitsenemisel, väikese raadiusega plaanikõverikul, järsakul, pörkepiirde ja ühissõiduki peatuskoha teelaiendi ulatuses, enne ja pärast raudteeülesõidukohta jm) kollaseid helkureid: sõidusuunast paremal ristkülikukujulist, vasakul – kahte ringikujulist. Talutee või teega külgneva ala tee helkurid on sinised ja ristkülikukujulised.

(2) Märgis 993. **Äärekivi**



Märgis 993 tähistab äärekive teepinnast kõrgema ohutussaare ja ooteplatvormi juures ning teekitsendil või väikese raadiusega plaanikõverikul.

4. peatükk

NÕUDED FOORIDE E

1. jagu

Üldsätted

§ 28. Foorirühmad

(1) Eesti standard EVS 615 "Foorid ja nende kasutamine" määrab üheksa foorirühma:

- 1) ümartuledega foorid;
- 2) nooltuledega foorid;
- 3) lisasektsiooniga foorid;
- 4) kollase vilkuva tulega foorid;
- 5) ühissõidukifoorid;
- 6) suunamuutefoorid;
- 7) ülesõidufoorid;
- 8) jalgrattafoorid;
- 9) jalakäijafoorid.

Fooritähise esimene number näitab foorirühma, teine koos numbriga järel oleva tähega või ilma – rühmasisest järjekorda. Kui mainitakse rühma kõikide fooride ühist tunnust, jäetakse teine number ja täht ära.

(2) Fooride 83, 92 ja 93 juures võib kasutada helisignaali nägemispuuetega jalakäijatele, kusjuures katkendlik heli vastab punasele või kollasele, pidev või suure sagedusega heli rohelisele tulele.

(3) Fooride 1, 2, 8 ja 9 juures võib kasutada sekundinäidikut, mis näitab mitu sekundit jääb aega tule vahetumiseni.

2. jagu

Fooritulede liigid ja paigutus

§ 29. Ümartuledega foorid 1



11




12

Ümartuledega fooride 11 ja 12 tulede lülitumise järjekord on:

- 1) roheline – roheline vilkuv (võib ka puududa) – kollane – punane – punane ja kollane korraga – roheline. Rohelisele vilkuvale tulele või kollasele tulele võib järgneda ka roheline tuli.
- 2) ainult kollane vilkuv.

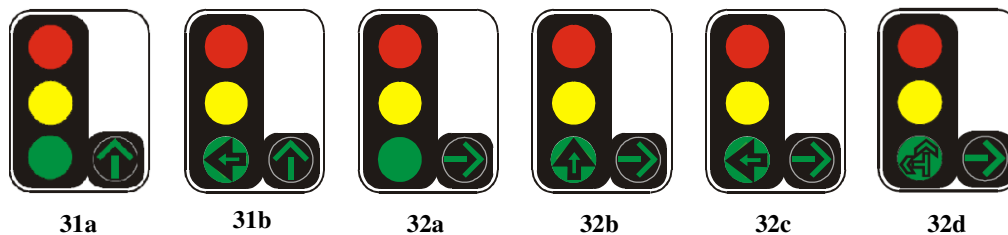
§ 30. Nooltuledega foorid 2



(1) Nooltuledega fooride kasutamise eelduseks on, et ristmikul foori noolega näidatud suunas liikuva sõiduki sõidutrajektor ristmikul ei lõiku teiste lubatud suunal liikuvate sõidukite ega jalakäijate liikumistrajektoriga (konfliktivaba reguleerimine).

(2) Fooritulede lülitumise järjekord on sama nagu fooridel 1.


§ 31. isasektsioonidega foorid 3



(1) isasektsioonidega foorides võib kanda rohelisele põhitulele musta noole kontuuri, mis näitab lubatud sõidusuundi selle tule põledes.

(2) Fooritulede lülitumise järjekord on sama nagu fooridel 1. isasektsiooni roheline tuli võib lõpu eel vilkuda.


§ 32. Kollase vilkuva tulega foorid 4



(1) Kollase vilkuva tulega fooride klaasidele võib kanda jalgratta, jalakäija, trammi jms kujutise.

(2) Kollane tuli vilgub või vilguvad tuled vaheldumisi.

§ 33. Ühissõidukifoorid 5



Ühissõidukifooride tuled lülitumise järjekord on: püstkriipsuga tuli – püstkriipsuga vilkuv tuli (võib ka puududa) – rõhtkriipsuga tuli – S tähe kujutisega tuli – S tähe kujutisega tuli ja rõhtkriipsuga tuli korruga – püstkriipsuga tuli.

§ 34. Suunamuutefoorid 6



61



62

Suunamuutefooris 61 lülituvad tuled järgnevalt: roheline (lõpu eel võib vilkuda) – punane (lõpu eel võib vilkuda) – roheline. Suunamuutefooris 62 lülituvad tuled järgnevalt: roheline – roheline koos kollasega (mõlemad tuled võivad vilkuda) – kollane – punane (lõpu eel võib vilkuda) – roheline.

§ 35. Ülesõidufoorid 7



71



72



73



74

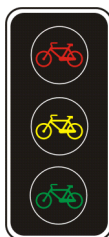
(1) Ülesõidufoorides 71, 72 ja 73 vilguvad kaks punast tuld vaheldumisi.

(2) Ülesõidufoori 71 võib kasutada ka jalakäijate samatasandilisel ülekäigukohal jalakäijate hoiatamiseks ülekäigukohale liginevast raudteeveeremist ja sel juhul põlevad tuled korraga ning ei vilgu.

(3) Raudteeülesõidukohal kasutatavate kolme tulega ülesõidufooride 72 ja 73 korral vilguvad punased tuled vaheldumisi (valge tuli on kustunud) või vilgub ainult valge tuli (punased tuled on kustunud).

(4) Ülesõidufooris 74 lülituvad tuled järgnevalt: punane – roheline. lõpu eel võib roheline tuli vilkuda.

§ 36. Jalgrattafoor 81 ning jalgratta- ja jalakäijafoorid 82 ja 83



81



82



83

Fooritulede lülitumise järjekord on sama nagu fooridel 1.

§ 37. Jalakäijafoorid 9



92



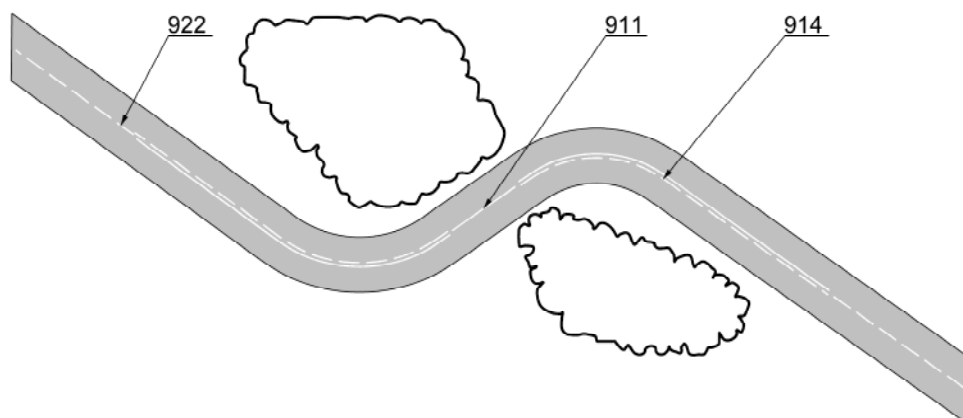
93

Jalakäijafoorides lülituvad tuled järgnevalt: punane (punased) – roheline. lõpu eel võib roheline tuli vilkuda.

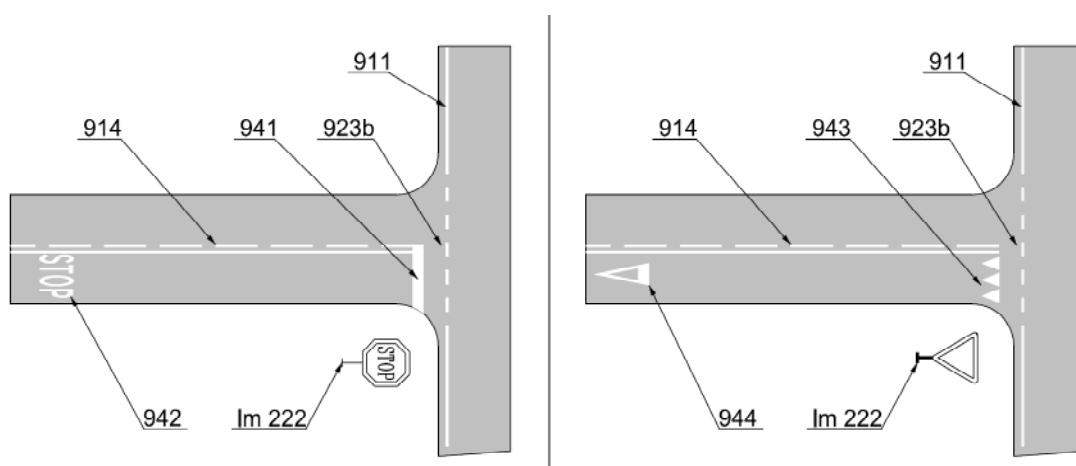
Juhan Parts
minister

Marika Priske
kantsler

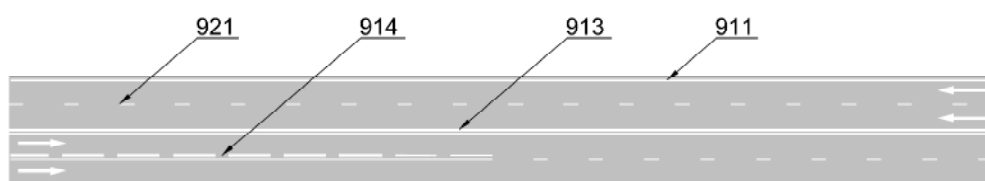
Majandus- ja kommunikatsiooniministri
.....a määruse nr....
„ iiklusmärkide ja teemärgiste tähendus ja
nõuded fooridele“
lisa



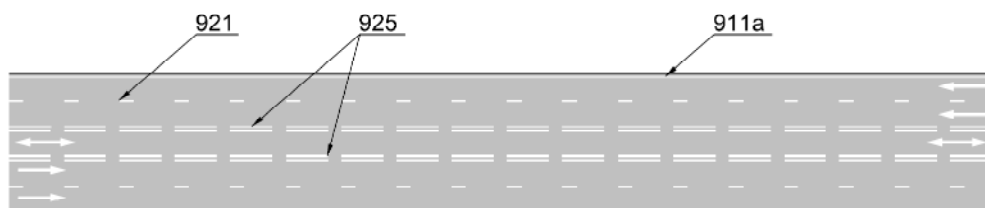
Joonis 1



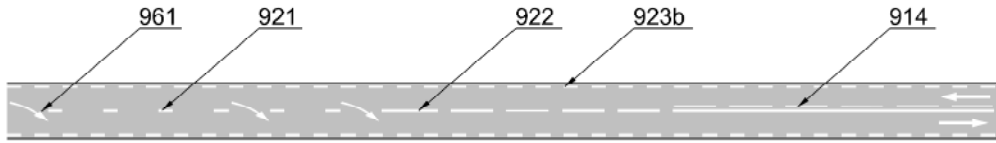
Joonis 2



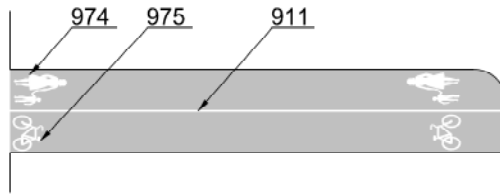
Joonis 3



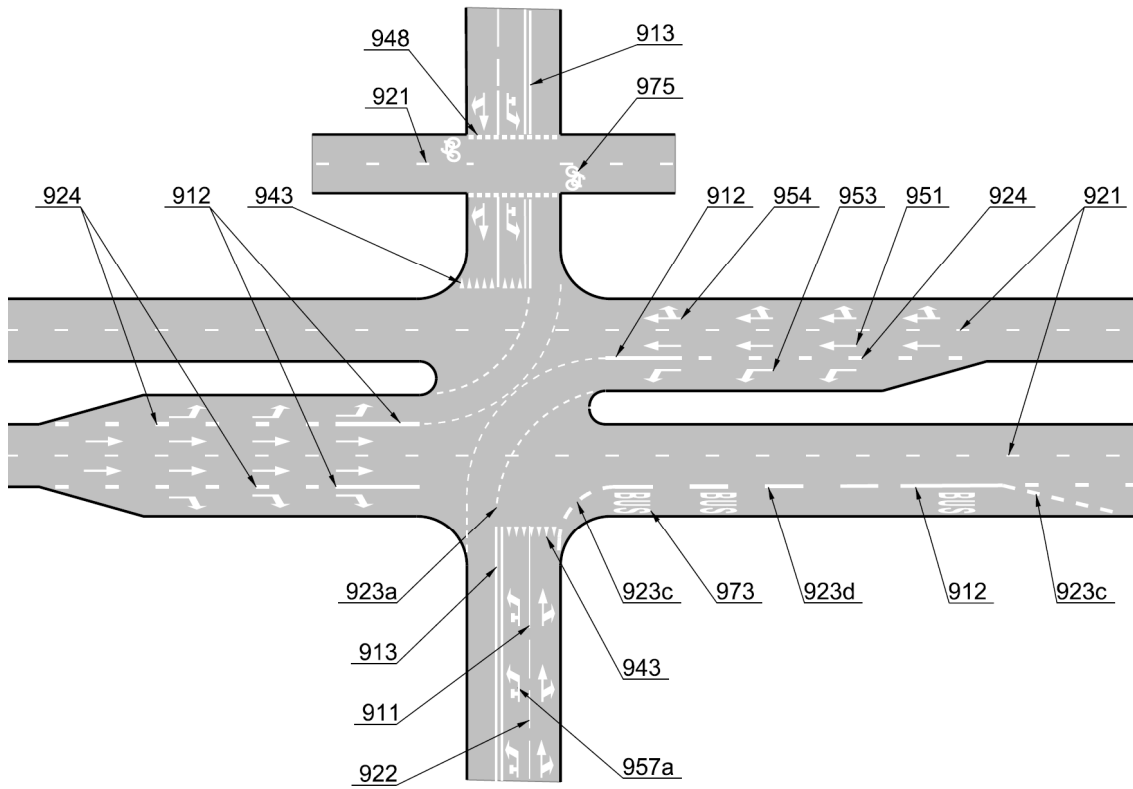
Joonis 4



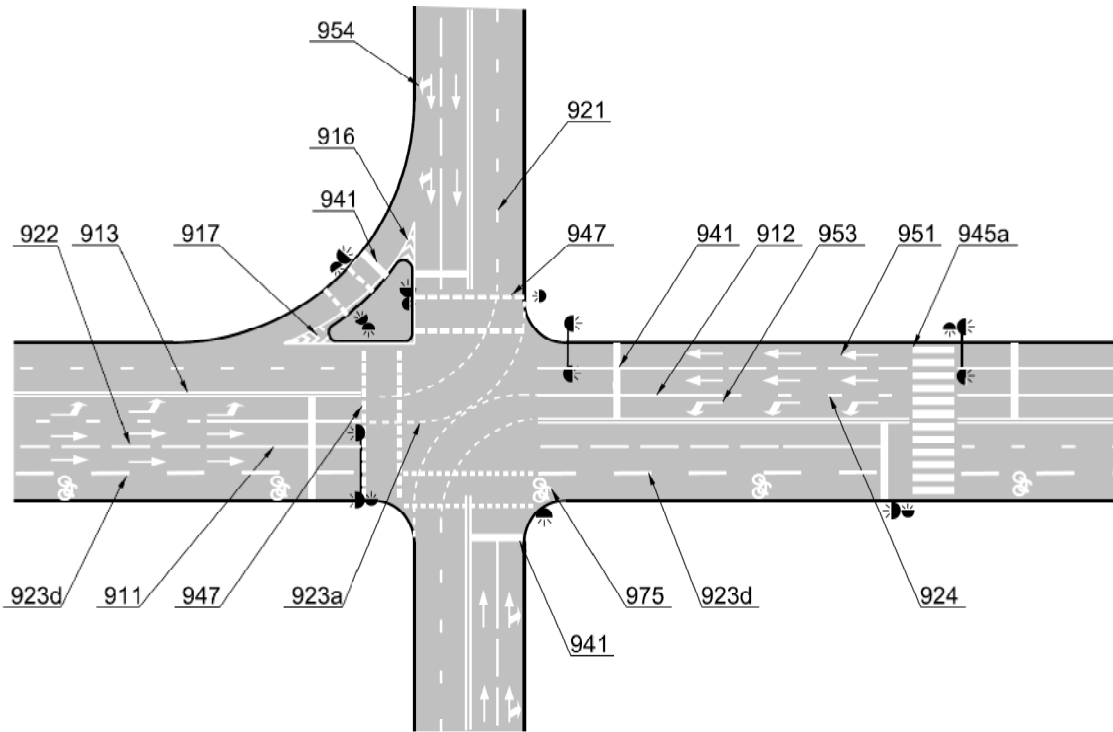
Joonis 5



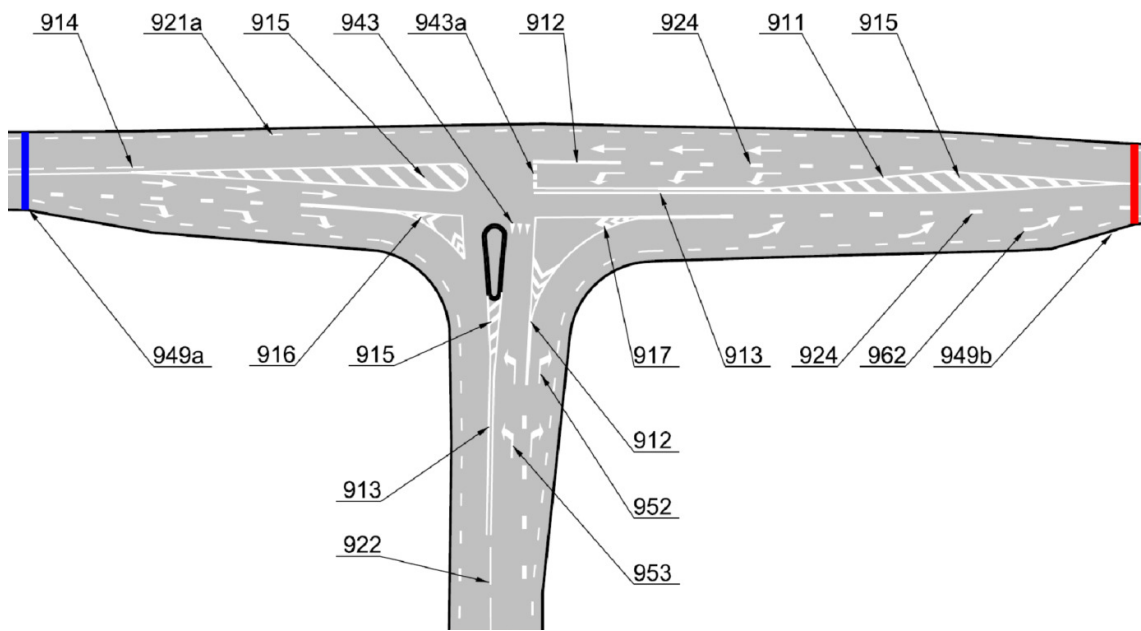
Joonis 6



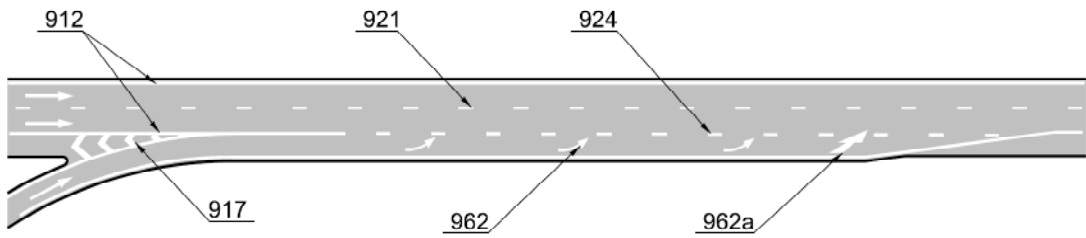
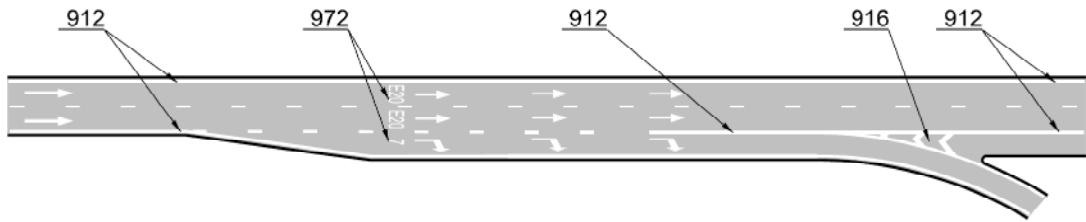
Joonis 7



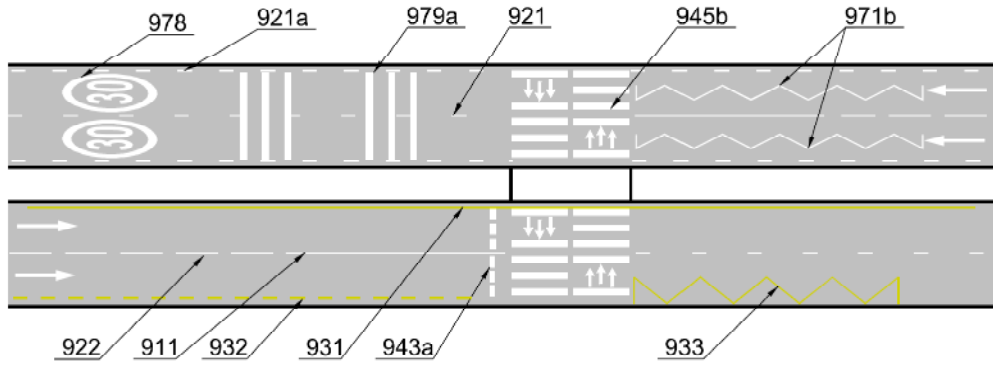
Joonis 8



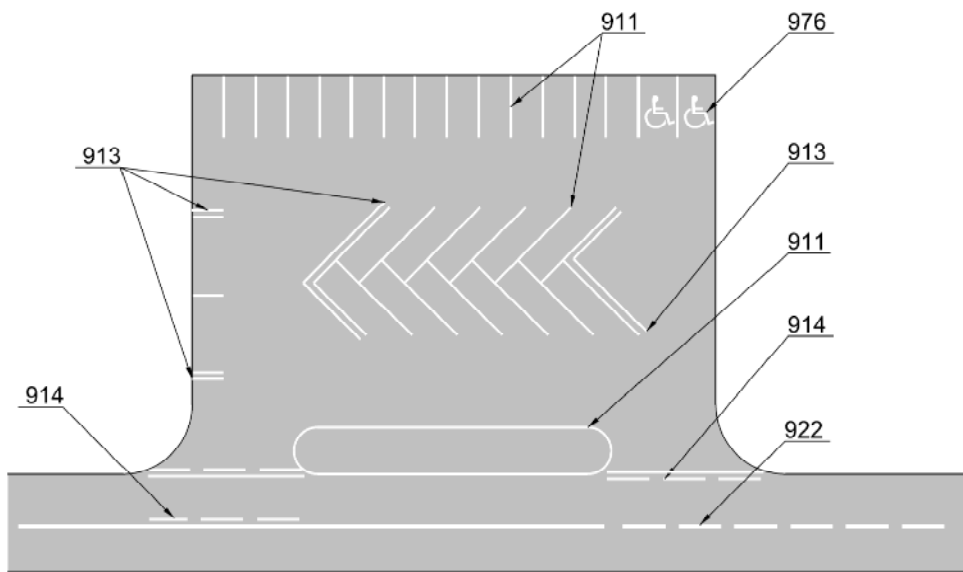
Joonis 9



Joonis 10



Joonis 11



Joonis 12

